

Městská část Praha Libuš
Úřad městské části
Libušská 35
142 00 Praha 4

V Praze, 20. 4. 2020

Žádost o informaci podle 106/1999 Sb.

Vážení,


s odkazem na zákon 106/1999 Sb. O svobodném přístupu k informacím se na Vás obracíme s žádostí o informaci ve věci **Kácení dřevin při ulici K Vrtilce a náhradní výsadby, autorizovaný projekt ÚSES, Löw a spol. 2016** v následujícím rozsahu:


1. žádost MČ Praha Libuš o vyjádření OŽP Praha 12 v dané věci (včetně event. příloh)
2. vyjádření OŽP Praha 12 k záměru kácení dřevin a realizaci projektu
3. objednávka MČ Praha Libuš pro zpracování posudku „Biologické hodnocení, Brejšková, 2017 (včetně event. příloh)
4. faktury (včetně event. příloh) hrazené z rozpočtu MČ Praha Libuš v dané věci, tj. mimo dotaci MHMP

Odpověď na tuto žádost o informaci zašlete laskavě pouze elektronicky do naší datové schránky.

Za vyřízení žádosti Vám předem děkujeme.

S pozdravem





Váš dopis zn. ze dne

Naše č.j.
MC_P_Lib
01157/2020

Vyřizuje/telefon



Praha-Libuš
21.4.2020

Věc: Odpověď na žádost o informace dle zákona č. 106/1999 Sb.

Na základě Vaší žádosti o poskytnutí informace dle zákona č. 106/1999 Sb., o svobodném přístupu k informacím, ve znění pozdějších předpisů, doručené na ÚMČ Praha-Libuš dne 20. 4. 2020, vedený pod č.j. MC_P_Lib 01157/2020 Vám sdělujeme:



ad 1) Zasíláme v příloze scan Žádosti ze dne 29.11.2016 a scan Rozšíření žádosti o povolení kácení dřevin ze dne 5.12.2016.

ad 2) Zasíláme v příloze scan Oznámení o zahájení správního řízení ze dne 13.1.2017. Zasíláme v příloze scan Usnesení o doložení biologického hodnocení dřevin a Usnesení o přerušení řízení ze dne 13.1.2017. Zasíláme v příloze scan Oznámení o zahájení správního řízení ze dne 30.10.2017. Zasíláme v příloze scan Rozhodnutí o kácení dřevin rostoucích mimo les ze dne 11.12.2017.

ad 3) Zasíláme v příloze scan objednávky č. 58/2017 ze dne 15.2.2017.

ad 4) Zasíláme v příloze scan faktur hrazené z rozpočtu MČ Praha-Libuš. Konkrétně fakturu č. 980/2015 ze dne 21.12.2015, fakturu č.156/2016 ze dne 22.2.2016, fakturu č. 344/2016 ze dne 21.4.2016 a fakturu č. 1109/2018 ze dne 26.11.2018, která byla hrazena z rozpočtu MČ Praha-Libuš ve výši 153 119,44 Kč.

S pozdravem



MĚSTSKÁ ČÁST PRAHA-LIBUŠ


Úřad městské části Praha-Libuš

Libušská 35

142 00 PRAHA 4 – LIBUŠ



Úřad MČ Praha 12
Odbor životního prostředí



Č.j.: MC_P_Lib 02919/2016

V Praze dne 5.12.2016

Věc: Rozšíření žádosti o povolení kácení dřevin rostoucích na pozemcích ve správě MČ Praha-Libuš podél části ulice K Vrtilce na k.ú. Písnice podle § 8 zákona č. 114/1992Sb., o ochraně přírody a krajiny, v platném znění


Vážený pane vedoucí,

obracím se na Vás v záležitosti týkající se žádosti městské části Praha-Libuš o povolení ke kácení 82 nebezpečných dřevin na pozemcích parc.č. 53/20, 659/54, 977/4, 977/5, 978/1, 978/7 a 978/8 v k.ú. Písnice ze dne 5. září 2016.

Zastupitelstvo hl. m. Prahy schválilo usnesením č. 19/18 ze dne 15.9.2016 poskytnutí účelové neinvestiční dotace naší městské části na podporu projektu rozvoje městské zeleně, tj. na realizaci projektu "Náhradní výsadba a realizace projektu ÚSES - L 4/276 při ulici K Vrtilce".

V uvedeném projektu je uvažováno jednak s odstraněním nebezpečných dřevin s obvodem kmene větším než 80 cm, ale i s kácením dalších nepůvodních dřevin v daném území. S ohledem na skutečnost, že MČ Praha-Libuš má již k dispozici finanční prostředky na realizaci projektu ÚSES, bude odstranění všech navrhovaných dřevin realizováno najednou. S uvedeného důvodu se na Vás obracím se žádostí o rozšíření povolení kácení, a to i na ostatní dřeviny, s jejichž odstraněním je uvažováno v projektu „Návrh náhradní výsadby a autorizovaný projekt ÚSES - L 4/276, při ulici K Vrtilce“ z března 2016.

Kácení dřevin bude provedeno v období vegetačního klidu, předpokládáme do konce března 2017. V průběhu roku 2017 bychom rádi vysadili nové dřeviny a zrealizovali všechny práce v souladu se schváleným projektem ÚSES.



MĚSTSKÁ ČÁST PRAHA-LIBUŠ

Úřad městské části Praha-Libuš


Libušská 35

142 00 PRAHA 4 – LIBUŠ



Úřad MČ Praha 12

Odbor životního prostředí




Č.j.: MC_P_Lib 02842/2016

V Praze dne 29.11.2016

Vážený pane vedoucí,

obracím se na Vás v záležitosti týkající se žádosti městské části Praha-Libuš o povolení ke kácení 82 dřevin na pozemcích parc.č. 53/20, 659/54, 977/4, 977/5, 978/1, 978/7 a 978/8 v k.ú. Písnice. Jak jste již jistě seznámen, Magistrát hl. m. Prahy pověřil k projednání a rozhodnutí v této záležitosti Úřad MČ Praha 12.

Spis v této věci, který Vám byl či bude v nejbližších dnech předán z Magistrátu hl. m. Prahy, bych rád doplnil o rozhodnutí tohoto příslušného orgánu ochrany přírody a krajiny, kterým souhlasí se zásahem do významného krajinného prvku v souvislosti s realizací projektu „Návrh náhradní výsadby a autorizovaný projekt ÚSES – L4/276, při. ul. K Vrtílce“ a současně uděluje podmínky tohoto souhlasu. Souhlas k zásahu jsme od Magistrátu obdrželi 4. listopadu 2016, tedy v době, kdy spis o tzv. systémové podjatosti ÚMČ Praha-Libuš ještě projednával Magistrát hl. m. Prahy.






čj. 112/2017
18.1.2017

**MĚSTSKÁ ČÁST PRAHA 12
ÚŘAD MĚSTSKÉ ČÁSTI**

dle rozdělovníku

ODBOR ŽIVOTNÍHO PROSTŘEDÍ

VÁŠ DOPIS ZNAČKY/ZE DNE	NAŠE SPISOVÁ ZNAČKA	NAŠE ČÍSLO JEDNACÍ	VYŘIZUJE / LINKA	PRAHA/DATUM
	P12 2037/2017 OŽP/Hr	P12 2417/2017 OŽP/Hr		13.1.2017

věc

Oznámení o zahájení správního řízení podle ust. § 47 zákona č. 500/2004 Sb., správní řád

Městská část Praha 12, odbor životního prostředí Úřadu městské části, jako orgán ochrany přírody a krajiny příslušný podle ustanovení § 76 odst. 1 písm. a) zákona č. 114/1992 Sb., o ochraně přírody a krajiny v platném znění (dále jen „zákon“) a vyhlášky HMP č. 55/2000 Sb., kterou se vydává Statut hl. m. Prahy v platném znění (dále jen „statut“) ve věci povolení pokácení dřeviny rostoucí mimo les podle ust. § 8 odst. 1 zákona zahajuje správní řízení v souladu se zákonem č. 500/2004 Sb., správním řádem v platném znění (dále jen „správní řád“), na základě žádosti


**Městské části Praha – Libuš, se sídlem Libušská 35, 142 00 Praha 4 ze dne 5.9.2016, kterou předal Magistrát hlavního města Prahy, odbor ochrany prostředí Úřadu městské části Praha 12
dne 6.1.2017**

**o povolení pokácení dřeviny rostoucí na pozemku parc. č. 53/20, 659/54, 977/4, 997/5, 978/1,
978/7 a 978/8 k. ú. Písnice**

v ulici K Vrtílce, 142 00 Praha 4

(82 ks dřevin blíže specifikovaných v příložených znaleckých posudcích, viz příloha oznámení, z důvodu obnovy biokoridoru LA/276.)

a rozšířené o žádost povolení kácení i ostatních dřevin, s jejímž odstraněním je uvažováno v projektu „Návrh náhradní výsadby a autorizovaný projekt ÚSES – L 4/276, při ulici K Vrtílce“, doručené dne 15.12.2016



Příloha:

soupis dřevin k pokácení, z přílohy žádosti o kácení „Návrh náhradní výsadby a autorizovaný projekt ÚSES – L. 4/276, při ulici k K Vrtilce“ zpracovaný LÖW & spol. s r.o.

Rozdělovník:

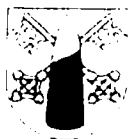
účastníci řízení

Městská část Praha – Libuš, Libušská 35, 142 00 Praha 4

Příloha 2: Seznam dřevin a návrh opatření

Por. č.	Druh		Výška stromu	Obvod kmene	Průměr kmene		Návrh opatření	
J1	<i>Fraxinus excelsior L.</i>	jasan ztepilý	12	94	30	x	30	ponechat kmen a pařez
J2	<i>Fraxinus excelsior L.</i>	jasan ztepilý	12,7	95	28	x	32	ponechat kmen a pařez
J3	<i>Populus × canadensis Moench</i>	topol kanadský	20,7	221	75	x	66	- k odstranění
J4	<i>Populus × canadensis Moench</i>	topol kanadský	18,2	104	31	x	34	- k odstranění
J5	<i>Prunus avium (L.) L.</i>	třešeň ptačí	11,3	105	32	x	35	ochrana a ošetření
J6	<i>Fraxinus excelsior L.</i>	jasan ztepilý	12	81	23	x	30	- k odstranění
J7	<i>Populus × canadensis Moench</i>	topol kanadský	18,5	118	36	x	37	- k odstranění
J8	<i>Populus × canadensis Moench</i>	topol kanadský	20,8	274	71	x	102	ochrana a ošetření
J9	<i>Fraxinus pennsylvanica Marshall</i>	jasan americký	15,7	125	37	x	41	ochrana a ošetření
J10	<i>Fraxinus excelsior L.</i>	jasan ztepilý	13,8	83	27	x	24	ochrana a ošetření
J11	<i>Fraxinus pennsylvanica Marshall</i>	jasan americký	15,5	124	38	x	40	- k odstranění
J12	<i>Fraxinus pennsylvanica Marshall</i>	jasan americký	10,5	80	24	x	27	- k odstranění
J13	<i>Fraxinus excelsior L.</i>	jasan ztepilý	12,6	82	24	x	28	ponechat kmen a pařez
J14	<i>Populus × canadensis Moench</i>	topol kanadský	14,8	111	31	x	38	- k odstranění
J15	<i>Populus × canadensis Moench</i>	topol kanadský	20	211	62	x	68	- k odstranění
J16	<i>Populus × canadensis Moench</i>	topol kanadský	19,5	185	53	x	62	- k odstranění
J17	<i>Populus × canadensis Moench</i>	topol kanadský	16,5	126	37	x	41	- k odstranění
J18	<i>Populus × canadensis Moench</i>	topol kanadský	21,5	146	43	x	49	- k odstranění
J19	<i>Populus × canadensis Moench</i>	topol kanadský	15,3	105	29	x	37	- k odstranění
J20	<i>Populus × canadensis Moench</i>	topol kanadský	19,5	174	55	x	50	- k odstranění
J21	<i>Populus × canadensis Moench</i>	topol kanadský	19,4	125	42	x	36	- k odstranění
J22	<i>Populus × canadensis Moench</i>	topol kanadský	15,5	178	59	x	50	- k odstranění
J23	<i>Populus × canadensis Moench</i>	topol kanadský	19,5	86	26	x	28	- k odstranění
J24	<i>Populus × canadensis Moench</i>	topol kanadský	22,2	142	47	x	41	- k odstranění
J25	<i>Populus × canadensis Moench</i>	topol kanadský	20,9	111	37	x	33	- k odstranění
J26	<i>Populus × canadensis Moench</i>	topol kanadský	25,9	236	74	x	70	- k odstranění
J27	<i>Populus × canadensis Moench</i>	topol kanadský	18	118	36	x	39	- k odstranění
J28	<i>Populus × canadensis Moench</i>	topol kanadský	18	119	40	x	33	- k odstranění
J29	<i>Populus × canadensis Moench</i>	topol kanadský	21	97	29	x	32	- k odstranění
J30	<i>Populus × canadensis Moench</i>	topol kanadský	21	108	34	x	34	- k odstranění
J31	<i>Populus × canadensis Moench</i>	topol kanadský	18,5	130	38	x	43	- k odstranění
J32	<i>Populus × canadensis Moench</i>	topol kanadský	19	86	27	x	27	- k odstranění
J33	<i>Populus × canadensis Moench</i>	topol kanadský	20,5	92	29	x	30	- k odstranění
J34	<i>Populus × canadensis Moench</i>	topol kanadský	22	172	51	x	56	- k odstranění
J35	<i>Populus × canadensis Moench</i>	topol kanadský	22,5	204	60	x	64	- k odstranění
J36	<i>Populus × canadensis Moench</i>	topol kanadský	22,5	174	56	x	49	- k odstranění
J37	<i>Populus × canadensis Moench</i>	topol kanadský	21	171	53	x	57	- k odstranění
J38	<i>Populus × canadensis Moench</i>	topol kanadský	19,6	131	38	x	44	- k odstranění
J39	<i>Populus × canadensis Moench</i>	topol kanadský	17,5	105	32	x	33	- k odstranění
J40	<i>Fraxinus pennsylvanica Marshall</i>	jasan americký	11,3	83	27	x	25	ochrana a ošetření
J41	<i>Populus × canadensis Moench</i>	topol kanadský	16,2	125	38	x	40	- k odstranění
J42	<i>Populus × canadensis Moench</i>	topol kanadský	18,6	116	36	x	38	- k odstranění
J43	<i>Populus × canadensis Moench</i>	topol kanadský	21	170	50	x	55	- k odstranění
J44	<i>Populus × canadensis Moench</i>	topol kanadský	19	138	44	x	43	- k odstranění
J45	<i>Populus × canadensis Moench</i>	topol kanadský	22	143	41	x	46	- k odstranění
J46	<i>Populus × canadensis Moench</i>	topol kanadský	23	126	37	x	41	- k odstranění
J47	<i>Populus × canadensis Moench</i>	topol kanadský	24	177	59	x	52	- k odstranění

Por. č.	Druh		Výška stromu	Obvod kmene	Průměr kmene	Návrh uplatnění
J48	<i>Populus × canadensis Moench</i>	topol kanadský	22	171	55 x	50 - k odstranění
J49	<i>Populus × canadensis Moench</i>	topol kanadský	23,8	145	44 x	47 - k odstranění
J50	<i>Populus × canadensis Moench</i>	topol kanadský	17,5	118	35 x	38 - k odstranění
J51	<i>Populus × canadensis Moench</i>	topol kanadský	19	175	51 x	57 - k odstranění
J52	<i>Populus × canadensis Moench</i>	topol kanadský	19	218	69 x	67 - k odstranění
J53	<i>Populus × canadensis Moench</i>	topol kanadský	17	132	43 x	42 - k odstranění
J54	<i>Populus × canadensis Moench</i>	topol kanadský	14,1	158	53 x	47 - k odstranění
J55	<i>Populus × canadensis Moench</i>	topol kanadský	15	142	43 x	47 - k odstranění
J56	<i>Populus × canadensis Moench</i>	topol kanadský	17	157	46 x	53 - k odstranění
J57	<i>Populus × canadensis Moench</i>	topol kanadský	14,6	124	37 x	38 - k odstranění
J58	<i>Populus × canadensis Moench</i>	topol kanadský	13,5	92	28 x	30 - k odstranění
J59	<i>Populus × canadensis Moench</i>	topol kanadský	17	117	38 x	36 - k odstranění
J60	<i>Populus × canadensis Moench</i>	topol kanadský	19,5	160	48 x	51 - k odstranění
J61	<i>Populus × canadensis Moench</i>	topol kanadský	23	140	39 x	48 - k odstranění
J62	<i>Populus × canadensis Moench</i>	topol kanadský	21,5	126	38 x	41 - k odstranění
J63	<i>Populus × canadensis Moench</i>	topol kanadský	16	108	32 x	36 - k odstranění
J64	<i>Populus × canadensis Moench</i>	topol kanadský	14	146	44 x	49 - k odstranění
J65	<i>Populus × canadensis Moench</i>	topol kanadský	15	107	31 x	35 - k odstranění
J66	<i>Populus × canadensis Moench</i>	topol kanadský	16,5	131	39 x	43 - k odstranění
J67	<i>Fraxinus pennsylvanica Marshall</i>	jasan americký	12,9	83	28 x	25 ochrana a ošetření
J68	<i>Populus × canadensis Moench</i>	topol kanadský	19,5	160	49 x	51 - k odstranění
J69	<i>Populus × canadensis Moench</i>	topol kanadský	19,5	129	44 x	36 - k odstranění
J70	<i>Populus × canadensis Moench</i>	topol kanadský	24	130	37 x	44 - k odstranění
J71	<i>Populus × canadensis Moench</i>	topol kanadský	23,5	151	48 x	47 - k odstranění
J72	<i>Populus × canadensis Moench</i>	topol kanadský	21	135	40 x	43 - k odstranění
J73	<i>Populus × canadensis Moench</i>	topol kanadský	15,8	186	62 x	55 - k odstranění
J74	<i>Populus × canadensis Moench</i>	topol kanadský	16,4	156	47 x	49 - k odstranění
J75	<i>Populus × canadensis Moench</i>	topol kanadský	16,5	136	41 x	45 - k odstranění
J76	<i>Populus × canadensis Moench</i>	topol kanadský	9,8	146	42 x	46 - k odstranění
J77	<i>Prunus avium (L.) L.</i>	třešeň ptačí	10,3	85	27 x	27 ochrana a ošetření
J78	<i>Populus × canadensis Moench</i>	topol kanadský	19,5	141	42 x	47 - k odstranění
J79	<i>Populus × canadensis Moench</i>	topol kanadský	18,5	142	41 x	50 - k odstranění
S1	<i>Prunus avium (L.) L.</i>	třešeň ptačí	10,3	81	26 x	24 ochrana a ošetření
S2	<i>Populus × canadensis Moench</i>	topol kanadský	24,5	224	69 x	73 - k odstranění
S3	<i>Populus × canadensis Moench</i>	topol kanadský	24,5	150	45 x	48 - k odstranění
S4	<i>Populus × canadensis Moench</i>	topol kanadský	19,8	153	54 x	42 - k odstranění
S5	<i>Populus × canadensis Moench</i>	topol kanadský	19,8	136	37 x	46 - k odstranění
S6	<i>Populus × canadensis Moench</i>	topol kanadský	19,5	159	54 x	48 - k odstranění
S7	<i>Prunus avium (L.) L.</i>	třešeň ptačí	13,0	111	37 x	33 ochrana a ošetření
S8	<i>Fraxinus excelsior L.</i>	jasan ztepilý	13,8	104	32 x	36 ponechat kmen a pater
S9	<i>Prunus avium (L.) L.</i>	třešeň ptačí	12,2	111	35 x	32 ochrana a ošetření
S10	<i>Populus × canadensis Moench</i>	topol kanadský	14,2	114	35 x	39 - k odstranění
S11	<i>Populus × canadensis Moench</i>	topol kanadský	12,9	121	39 x	37 - k odstranění
S12	<i>Fraxinus pennsylvanica Marshall</i>	jasan americký	14,2	94	30 x	28 - k odstranění
S13	<i>Populus × canadensis Moench</i>	topol kanadský	18,9	150	48 x	48 - k odstranění



**MĚSTSKÁ ČÁST PRAHA 12
ÚŘAD MĚSTSKÉ ČÁSTI**

ODBOR ŽIVOTNÍHO PROSTŘEDÍ

**Městská část Praha – Libuš
Libušská 35
142 00 Praha 4**

16.2.2017

18.1.2017

VÁŠ DOPIS ZNAČKY/ZE DNE	NAŠE SPISOVÁ ZNAČKA	NAŠE ČÍSLO JEDNACÍ	VYŘIZUJE / LINKA	PRAHA/DATUM
	P12 2037/2016 OŽP/Hr	P12 2432/2016 OŽP/Hr	[REDACTED]	13.1.2016

věc

- I. Usnesení o doložení biologického hodnocení dřevin, dle § 67 odst. 1 zákona a v rozsahu § 18 vyhlášky Ministerstva životního prostředí České republiky, kterou se provádějí některá ustanovení zákona České národní rady č. 114/1992 Sb., o ochraně přírody a krajiny.
- II. Usnesení o přerušení řízení podle § 64 odst. 1 zákona č. 500/2004 Sb., správní řád, v platném znění

I. USNESENÍ

Úřad městské části Praha 12, odbor životního prostředí (dále též OŽP), jako orgán ochrany přírody a krajiny příslušný podle ustanovení § 76 odst. 1 písm. a) zákona č. 114/1992 Sb., o ochraně přírody a krajiny, v platném znění (dále jen „zákon“), a vyhlášky HMP č. 55/2000 Sb., kterou se vydává Statut hl. m. Prahy, v platném znění (dále jen „statut“), ve věci žádosti o povolení pokácení 82 ks dřevin rostoucích na pozemku parc. č. 53/20, 659/54, 977/4, 997/5, 978/1, 978/7 a 978/8 k. ú. Písnice v ulici K Vrtílce, 142 00 Praha 4, ze dne 5.9.2016, doručené dne 6.1.2017 a rozšířené o žádost povolení kácení i ostatních dřevin, s jejímž odstraněním je uvažováno v projektu „Návrh náhradní výsadby a autorizovaný projekt ÚSES – L 4/276, při ulici K Vrtílce“, doručené dne 15.12.2016

dle § 67 odst. 1 zákona

u k l á d á

**Městské části Praha – Libuš, se sídlem Libušská 35, 142 00 Praha 4
(dále též jen „žadatel“)**

doložit biologické hodnocení 82 ks dřevin, které jsou předmětem žádosti o pokácení dřevin rostoucích na pozemku parc. č. 53/20, 659/54, 977/4, 997/5, 978/1, 978/7 a 978/8 k. ú. Písnice ze dne v ulici K Vrtílce, 142 00 Praha 4, ze dne 5.9.2016, doručené dne 6.1.2017 v rozsahu § 18 vyhlášky Ministerstva životního prostředí České republiky, kterou se provádějí některá ustanovení zákona České národní rady č. 114/1992 Sb., o ochraně přírody a krajiny

II. USNESENÍ

OŽP v souladu s § 64 odst. 1 písm e) správního řádu dnešního dne současně
přerušuje řízení

ve věci žádosti o povolení pokácení dřevin rostoucích na pozemku parc. č. 53/20, 659/54, 977/4, 997/5, 978/1, 978/7 a 978/8 k. ú. Písnice v ulici K Vrtilce, 142 00 Praha 4, ze dne 5.9.2016, doručené dne 6.1.2017, do doby doložení biologického hodnocení uvedeného v bodě I. USNESENÍ o doložení biologického hodnocení dřevin, nejpozději do 31.10.2017.

ODŮVODNĚNÍ

Výše uvedenému orgánu ochrany přírody byla doručena žádost Městské části Praha – Libuš, se sídlem Libušská 35, 142 00 Praha 4 ze dne 5.9.2016, kterou předal Magistrát hlavního města Prahy, odbor ochrany prostředí Úřadu městské části Praha 12, doručenou dne 6.1.2017 o povolení kácení 82 ks dřevin rostoucích na pozemku parc. č. 53/20, 659/54, 977/4, 997/5, 978/1, 978/7 a 978/8 k. ú. Písnice ze dne v ulici K Vrtilce, 142 00 Praha 4 a rozšířené o žádost povolení kácení i ostatních dřevin, s jejímž odstraněním je uvažováno v projektu „Návrh náhradní výsadby a autorizovaný projekt ÚSES – L 4/276, při ulici K Vrtilce“, doručené dne 15.12.2016. Žadatel přiložil k žádosti dva znalecké posudky zaměřené na dendrologické vyhodnocení dřevin, popis a vyhodnocení funkčního a estetického významu dřevin, vyhodnocení ekologického významu a vyhodnocení provozní bezpečnosti. Předložené posudky se biologickým hodnocením nezabývají. Jelikož kácení je součástí zásadní změny biokoridoru L4/276 a jedná se vsměs o statné stromy, je pro OŽP nezbytné biologické hodnocení předmětných dřevin, z něhož budou zřejmé předpokládané přímé a nepřímé vlivy na rostliny a živočichy a popis opatření navržených k prevenci, omezení, vyloučení, případně kompenzaci negativních účinků. Na základě biologického hodnocení rozhodne OŽP o rozsahu, termínu a způsobu kácení.

Správní řízení je přerušeno do doby, než bude mít OŽP biologické hodnocení k dispozici, jelikož je nutný k vydání rozhodnutí o kácení dřevin mimo les a bez něj nelze rozhodnout.

POUČENÍ

Proti tomuto usnesení může účastník řízení podat podle § 76 odst. 5 správního řádu odvolání, ve kterém se uvede v jakém rozsahu se usnesení napadá a dále namítaný rozpor s právními předpisy nebo nesprávnost usnesení nebo řízení, jenž mu předcházelo, ve lhůtě 15 dnů ode dne jeho oznámení k Magistrátu hlavního města Prahy, odboru ochrany prostředí, prostřednictvím Úřadu městské části Praha 12, odboru životního prostředí, Písková 830/25, 143 00 Praha 4 - Modřany. Odvolání jen proti odůvodnění usnesení je nepřípustné.

otisk úředního razítka





MĚSTSKÁ ČÁST PRAHA 12
ÚŘAD MĚSTSKÉ ČÁSTI
ODBOR ŽIVOTNÍHO PROSTŘEDÍ



Vaše značka:

Č.j: P12 46045/2017 OŽP/Hr

dle rozdělovníku

Sp. Zn.: P12 2037/2017 OŽP/Hr

Vyřizuje:

Tel.:

E-mail:

Praha dne:

Oznámení o zahájení správního řízení podle ust. § 47 zákona č. 500/2004 Sb., správní řád

Odbor životního prostředí Úřadu městské části Praha 12, jako orgán ochrany přírody a krajiny příslušný podle ustanovení § 76 odst. 1 písm. a) zákona č. 114/1992 Sb., o ochraně přírody a krajiny v platném znění (dále jen „zákon“) a vyhlášky HMP č. 55/2000 Sb., kterou se vydává Statut hl. m. Prahy v platném znění (dále jen „statut“) ve věci povolení pokácení dřeviny rostoucí mimo les podle ust. § 8 odst. 1 zákona zahajuje správní řízení v souladu se zákonem č. 500/2004 Sb., správním řádem v platném znění (dále jen „správní řád“), na základě žádosti

Městské části Praha – Libuš, se sídlem Libušská 35, 142 00 Praha 4

podané 5.12.2016 a rozšířené 15.12.2016

**o povolení pokácení dřevin rostoucích na pozemku parc. č. 53/20, 659/54, 977/4, 977/5, 978/1, 978/7
a 978/8 k. ú. Písnice**

v ulici K Vrtílce, 142 00 Praha 4


(82 ks dřevin blíže specifikovaných v příložených znaleckých posudcích, viz příloha oznámení, z důvodu obnovy biokoridoru LA/276 a rozšířené o žádost povolení kácení i ostatních dřevin, s jejímž odstraněním je uvažováno v projektu „Návrh náhradní výsadby a autorizovaný projekt ÚSES – L 4/276, při ulici K Vrtílce“, doručené dne 15.12.2016.)

Výše uvedený orgán ochrany přírody nařizuje ústní jednání

na pátek 24.11.2017 v 9 hodin

se schůzkou na křižovatce ulic Velká Lada – K Vrtílce, Praha 4 - Písnice

Dotčený správní úřad může uplatnit závazné stanovisko a účastníci řízení své námitky, popřípadě důkazy nejpozději do termínu ústního jednání. K později uplatněným stanoviskům, námitkám, popřípadě důkazům nebude přihlédnuto. Při ústním jednání mají účastníci řízení v souladu s ustanovením § 36 odst. 3 správního řádu možnost se seznámit s podklady pro rozhodnutí a vyjádřit se k nim.



Příloha:

soupis dřevin k pokácení, z přílohy žádosti o kácení „Návrh náhradní výsadby a autorizovaný projekt ÚSES – L 4/276, při ulici k K Vrtilce“ zpracovaný LÖW & spol. s r.o., Příloha 2: Seznam dřevin a návrh opatření.

Rozdělovník:

účastníci řízení

Městská část Praha – Libuš, Libušská 35, 142 00 Praha 4



MĚSTSKÁ ČÁST PRAHA 12
ÚŘAD MĚSTSKÉ ČÁSTI
ODBOR ŽIVOTNÍHO PROSTŘEDÍ



Vaše značka:

Č.j: P12 50739/2017 OŽP/Hr

dle rozdělovníku

Sp. Zn.: P12 2037/2017 OŽP/Hr

Vyřizuje:

Tel.:

E-mail:

Praha dne: 11.12.2017

**Rozhodnutí o kácení dřevin rostoucích mimo les podle ustanovení § 8 zákona ČNR
č. 114/1992 Sb., o ochraně přírody a krajiny**

ROZHODNUTÍ

Úřad městské části Praha 12, odbor životního prostředí (dále jen „OŽP“), jako orgán ochrany přírody a krajiny příslušný podle ust. § 76 odst. 1 písm. a) zákona ČNR č. 114/1992 Sb., o ochraně přírody a krajiny v platném znění (dále jen „zákon“) a vyhlášky HMP č. 55/2000 Sb., kterou se vydává Statut hl. m. Prahy v platném znění (dále jen „statut“), na základě správního řízení provedeného podle zákona č. 500/2004 Sb., správní řád v platném znění (dále jen „správní řád“) a vyhlášky MŽP č. 189/2013 Sb. o ochraně dřevin a povolování jejich kácení, v platném znění (dále jen „vyhláška“),

I. povoluje po posouzení v souladu s ust. § 8 odst. 1 zákona

**Městské části Praha – Libuš, se sídlem Libušská 35, 142 00 Praha 4, IČO 2311142; zastoupené
Mgr. Jiřím Koubkem**

pokácení

1 ks jasanu ztepilého (*Fraxinus excelsior*) o obvodu kmene 94 cm ve výčetní výšce 130 cm nad zemí, v příloženém seznamu označený J1

1 ks jasanu ztepilého (*Fraxinus excelsior*) o obvodu kmene 95 cm ve výčetní výšce 130 cm nad zemí, v příloženém seznamu označený J2

1 ks topolu kanadského (*Populus x canadensis*) o obvodu kmene 221 cm ve výčetní výšce 130 cm nad zemí, v příloženém seznamu označený J3

1 ks topolu kanadského (*Populus x canadensis*) o obvodu kmene 104 cm ve výčetní výšce 130 cm nad zemí, v příloženém seznamu označený J4

1 ks jasanu ztepilého (*Fraxinus excelsior*) o obvodu kmene 81 cm ve výčetní výšce 130 cm nad zemí, v příloženém seznamu označený J6

1 ks topolu kanadského (*Populus x canadensis*) o obvodu kmene 118 cm ve výčetní výšce 130 cm nad zemí, v příloženém seznamu označený J7

1 ks jasanu amerického (*Fraxinus pennsylvanica*) o obvodu kmene 124 cm ve výčetní výšce 130 cm nad zemí, v příloženém seznamu označený J11

1 ks jasanu amerického (*Fraxinus pennsylvanica*) o obvodu kmene 80 cm ve výčetní výšce 130 cm nad zemí, v příloženém seznamu označený J12



1 ks jasanu ztepilého (*Fraxinus excelsior*) o obvodu kmene 82 cm ve výčetní výšce 130 cm nad zemí, v příloženém seznamu označený J13

1 ks topolu kanadského (*Populus x canadensis*) o obvodu kmene 111 cm ve výčetní výšce 130 cm nad zemí, v příloženém seznamu označený J14

1 ks topolu kanadského (*Populus x canadensis*) o obvodu kmene 211 cm ve výčetní výšce 130 cm nad zemí, v příloženém seznamu označený J15

1 ks topolu kanadského (*Populus x canadensis*) o obvodu kmene 185 cm ve výčetní výšce 130 cm nad zemí, v příloženém seznamu označený J16

1 ks topolu kanadského (*Populus x canadensis*) o obvodu kmene 126 cm ve výčetní výšce 130 cm nad zemí, v příloženém seznamu označený J17

1 ks topolu kanadského (*Populus x canadensis*) o obvodu kmene 146 cm ve výčetní výšce 130 cm nad zemí, v příloženém seznamu označený J18

1 ks topolu kanadského (*Populus x canadensis*) o obvodu kmene 105 cm ve výčetní výšce 130 cm nad zemí, v příloženém seznamu označený J19

1 ks topolu kanadského (*Populus x canadensis*) o obvodu kmene 174 cm ve výčetní výšce 130 cm nad zemí, v příloženém seznamu označený J20

1 ks topolu kanadského (*Populus x canadensis*) o obvodu kmene 125 cm ve výčetní výšce 130 cm nad zemí, v příloženém seznamu označený J21

1 ks topolu kanadského (*Populus x canadensis*) o obvodu kmene 178 cm ve výčetní výšce 130 cm nad zemí, v příloženém seznamu označený J22

1 ks topolu kanadského (*Populus x canadensis*) o obvodu kmene 186 cm ve výčetní výšce 130 cm nad zemí, v příloženém seznamu označený J23

1 ks topolu kanadského (*Populus x canadensis*) o obvodu kmene 142 cm ve výčetní výšce 130 cm nad zemí, v příloženém seznamu označený J24

1 ks topolu kanadského (*Populus x canadensis*) o obvodu kmene 111 cm ve výčetní výšce 130 cm nad zemí, v příloženém seznamu označený J25

1 ks topolu kanadského (*Populus x canadensis*) o obvodu kmene 236 cm ve výčetní výšce 130 cm nad zemí, v příloženém seznamu označený J26

1 ks topolu kanadského (*Populus x canadensis*) o obvodu kmene 118 cm ve výčetní výšce 130 cm nad zemí, v příloženém seznamu označený J27

1 ks topolu kanadského (*Populus x canadensis*) o obvodu kmene 119 cm ve výčetní výšce 130 cm nad zemí, v příloženém seznamu označený J28

1 ks topolu kanadského (*Populus x canadensis*) o obvodu kmene 97 cm ve výčetní výšce 130 cm nad zemí, v příloženém seznamu označený J29

1 ks topolu kanadského (*Populus x canadensis*) o obvodu kmene 108 cm ve výčetní výšce 130 cm nad zemí, v příloženém seznamu označený J30

1 ks topolu kanadského (*Populus x canadensis*) o obvodu kmene 130 cm ve výčetní výšce 130 cm nad zemí, v příloženém seznamu označený J31

1 ks topolu kanadského (*Populus x canadensis*) o obvodu kmene 86 cm ve výčetní výšce 130 cm nad zemí, v příloženém seznamu označený J32

1 ks topolu kanadského (*Populus x canadensis*) o obvodu kmene 92 cm ve výčetní výšce 130 cm nad zemí, v příloženém seznamu označený J33

1 ks topolu kanadského (*Populus x canadensis*) o obvodu kmene 172 cm ve výčetní výšce 130 cm nad zemí, v příloženém seznamu označený J34

- 1 ks topolu kanadského (*Populus x canadensis*) o obvodu kmene 204 cm ve výčetní výšce 130 cm nad zemí, v příloženém seznamu označený J35
- 1 ks topolu kanadského (*Populus x canadensis*) o obvodu kmene 174 cm ve výčetní výšce 130 cm nad zemí, v příloženém seznamu označený J36
- 1 ks topolu kanadského (*Populus x canadensis*) o obvodu kmene 171 cm ve výčetní výšce 130 cm nad zemí, v příloženém seznamu označený J37
- 1 ks topolu kanadského (*Populus x canadensis*) o obvodu kmene 131 cm ve výčetní výšce 130 cm nad zemí, v příloženém seznamu označený J38
- 1 ks topolu kanadského (*Populus x canadensis*) o obvodu kmene 105 cm ve výčetní výšce 130 cm nad zemí, v příloženém seznamu označený J39
- 1 ks topolu kanadského (*Populus x canadensis*) o obvodu kmene 125 cm ve výčetní výšce 130 cm nad zemí, v příloženém seznamu označený J41
- 1 ks topolu kanadského (*Populus x canadensis*) o obvodu kmene 116 cm ve výčetní výšce 130 cm nad zemí, v příloženém seznamu označený J42
- 1 ks topolu kanadského (*Populus x canadensis*) o obvodu kmene 170 cm ve výčetní výšce 130 cm nad zemí, v příloženém seznamu označený J43
- 1 ks topolu kanadského (*Populus x canadensis*) o obvodu kmene 138 cm ve výčetní výšce 130 cm nad zemí, v příloženém seznamu označený J44
- 1 ks topolu kanadského (*Populus x canadensis*) o obvodu kmene 143 cm ve výčetní výšce 130 cm nad zemí, v příloženém seznamu označený J45
- 1 ks topolu kanadského (*Populus x canadensis*) o obvodu kmene 126 cm ve výčetní výšce 130 cm nad zemí, v příloženém seznamu označený J46
- 1 ks topolu kanadského (*Populus x canadensis*) o obvodu kmene 177 cm ve výčetní výšce 130 cm nad zemí, v příloženém seznamu označený J47
- 1 ks topolu kanadského (*Populus x canadensis*) o obvodu kmene 171 cm ve výčetní výšce 130 cm nad zemí, v příloženém seznamu označený J48
- 1 ks topolu kanadského (*Populus x canadensis*) o obvodu kmene 145 cm ve výčetní výšce 130 cm nad zemí, v příloženém seznamu označený J49
- 1 ks topolu kanadského (*Populus x canadensis*) o obvodu kmene 118 cm ve výčetní výšce 130 cm nad zemí, v příloženém seznamu označený J50
- 1 ks topolu kanadského (*Populus x canadensis*) o obvodu kmene 175 cm ve výčetní výšce 130 cm nad zemí, v příloženém seznamu označený J51
- 1 ks topolu kanadského (*Populus x canadensis*) o obvodu kmene 218 cm ve výčetní výšce 130 cm nad zemí, v příloženém seznamu označený J52
- 1 ks topolu kanadského (*Populus x canadensis*) o obvodu kmene 132 cm ve výčetní výšce 130 cm nad zemí, v příloženém seznamu označený J53
- 1 ks topolu kanadského (*Populus x canadensis*) o obvodu kmene 158 cm ve výčetní výšce 130 cm nad zemí, v příloženém seznamu označený J54
- 1 ks topolu kanadského (*Populus x canadensis*) o obvodu kmene 142 cm ve výčetní výšce 130 cm nad zemí, v příloženém seznamu označený J55
- 1 ks topolu kanadského (*Populus x canadensis*) o obvodu kmene 157 cm ve výčetní výšce 130 cm nad zemí, v příloženém seznamu označený J56
- 1 ks topolu kanadského (*Populus x canadensis*) o obvodu kmene 124 cm ve výčetní výšce 130 cm nad zemí, v příloženém seznamu označený J57

1 ks topolu kanadského (*Populus x canadensis*) o obvodu kmene 92 cm ve výčetní výšce 130 cm nad zemí, v příloženém seznamu označený J58

1 ks topolu kanadského (*Populus x canadensis*) o obvodu kmene 117 cm ve výčetní výšce 130 cm nad zemí, v příloženém seznamu označený J59

1 ks topolu kanadského (*Populus x canadensis*) o obvodu kmene 160 cm ve výčetní výšce 130 cm nad zemí, v příloženém seznamu označený J60

1 ks topolu kanadského (*Populus x canadensis*) o obvodu kmene 140 cm ve výčetní výšce 130 cm nad zemí, v příloženém seznamu označený J61

1 ks topolu kanadského (*Populus x canadensis*) o obvodu kmene 126 cm ve výčetní výšce 130 cm nad zemí, v příloženém seznamu označený J62

1 ks topolu kanadského (*Populus x canadensis*) o obvodu kmene 108 cm ve výčetní výšce 130 cm nad zemí, v příloženém seznamu označený J63

1 ks topolu kanadského (*Populus x canadensis*) o obvodu kmene 146 cm ve výčetní výšce 130 cm nad zemí, v příloženém seznamu označený J64

1 ks topolu kanadského (*Populus x canadensis*) o obvodu kmene 107 cm ve výčetní výšce 130 cm nad zemí, v příloženém seznamu označený J65

1 ks topolu kanadského (*Populus x canadensis*) o obvodu kmene 131 cm ve výčetní výšce 130 cm nad zemí, v příloženém seznamu označený J66

1 ks topolu kanadského (*Populus x canadensis*) o obvodu kmene 160 cm ve výčetní výšce 130 cm nad zemí, v příloženém seznamu označený J68

1 ks topolu kanadského (*Populus x canadensis*) o obvodu kmene 129 cm ve výčetní výšce 130 cm nad zemí, v příloženém seznamu označený J69

1 ks topolu kanadského (*Populus x canadensis*) o obvodu kmene 130 cm ve výčetní výšce 130 cm nad zemí, v příloženém seznamu označený J70

1 ks topolu kanadského (*Populus x canadensis*) o obvodu kmene 151 cm ve výčetní výšce 130 cm nad zemí, v příloženém seznamu označený J71

1 ks topolu kanadského (*Populus x canadensis*) o obvodu kmene 135 cm ve výčetní výšce 130 cm nad zemí, v příloženém seznamu označený J72

1 ks topolu kanadského (*Populus x canadensis*) o obvodu kmene 186 cm ve výčetní výšce 130 cm nad zemí, v příloženém seznamu označený J73

1 ks topolu kanadského (*Populus x canadensis*) o obvodu kmene 156 cm ve výčetní výšce 130 cm nad zemí, v příloženém seznamu označený J74

1 ks topolu kanadského (*Populus x canadensis*) o obvodu kmene 136 cm ve výčetní výšce 130 cm nad zemí, v příloženém seznamu označený J75

1 ks topolu kanadského (*Populus x canadensis*) o obvodu kmene 146 cm ve výčetní výšce 130 cm nad zemí, v příloženém seznamu označený J76

1 ks topolu kanadského (*Populus x canadensis*) o obvodu kmene 141 cm ve výčetní výšce 130 cm nad zemí, v příloženém seznamu označený J78

1 ks topolu kanadského (*Populus x canadensis*) o obvodu kmene 142 cm ve výčetní výšce 130 cm nad zemí, v příloženém seznamu označený J79

1 ks topolu kanadského (*Populus x canadensis*) o obvodu kmene 224 cm ve výčetní výšce 130 cm nad zemí, v příloženém seznamu označený S2

1 ks topolu kanadského (*Populus x canadensis*) o obvodu kmene 150 cm ve výčetní výšce 130 cm nad zemí, v příloženém seznamu označený S3

1 ks topolu kanadského (*Populus x canadensis*) o obvodu kmene 153 cm ve výčetní výšce 130 cm nad zemí, v příloženém seznamu označený S4

1 ks topolu kanadského (*Populus x canadensis*) o obvodu kmene 136 cm ve výčetní výšce 130 cm nad zemí, v příloženém seznamu označený S5

1 ks topolu kanadského (*Populus x canadensis*) o obvodu kmene 159 cm ve výčetní výšce 130 cm nad zemí, v příloženém seznamu označený S6

1 ks jasanu ztepilého (*Fraxinus excelsior*) o obvodu kmene 104 cm ve výčetní výšce 130 cm nad zemí, v příloženém seznamu označený S8

1 ks topolu kanadského (*Populus x canadensis*) o obvodu kmene 114 cm ve výčetní výšce 130 cm nad zemí, v příloženém seznamu označený S10

1 ks topolu kanadského (*Populus x canadensis*) o obvodu kmene 121 cm ve výčetní výšce 130 cm nad zemí, v příloženém seznamu označený S11

1 ks jasanu amerického (*Fraxinus pennsylvanica*) o obvodu kmene 94 cm ve výčetní výšce 130 cm nad zemí, v příloženém seznamu označený S12

1 ks topolu kanadského (*Populus x canadensis*) o obvodu kmene 150 cm ve výčetní výšce 130 cm nad zemí, v příloženém seznamu označený S13

všechny výše vyjmenované stromy rostou na parc. č. 53/20, 659/54, 977/4, 977/5, 978/1, 978/7 a 978/8 k. ú. Písnice

dále pokácení:

zapojeného porostu dřevin ve skladbě javor babyka (*Acer campestre*), javor mléč (*Acer platanoides*), habr obecný (*Carpinus betulus*), hloh obecný (*Crataegus laevigata*), brslen evropský (*Euonymus europeus*), jasan americký (*Fraxinus pennsylvanica*), jasan ztepilý (*Fraxinus excelsior*), ptačí zob obecný (*Ligustrum vulgare*), jablň domáci (*Malus domestica*), topol kanadský (*Populus x cynydenis*), třešeň ptačí (*Prunus avium*), dub letní (*Quercus robur*), dub červený (*Quercus rubra*), růže šípková (*Rosa canina*), ostružiník (*Rubus sp.*), bez černý (*Sambucus nigra*), pámelník bílý (*Symphoricarpos albus*), o ploše 2 300 m² rostoucího na pozemku č. parc. 978/1, k.ú. Písnice v ulici K Vrtílce, 142 00 Praha 4

zapojeného porostu dřevin ve skladbě javor babyka (*Acer campestre*), javor mléč (*Acer platanoides*), jasan americký (*Fraxinus pennsylvanica*), jasan ztepilý (*Fraxinus excelsior*), ptačí zob obecný (*Ligustrum vulgare*), topol kanadský (*Populus x cynydenis*), třešeň ptačí (*Prunus avium*), dub letní (*Quercus robur*), růže šípková (*Rosa canina*), ostružiník (*Rubus sp.*), bez černý (*Sambucus nigra*), pámelník bílý (*Symphoricarpos albus*), o ploše 950 m² rostoucího na pozemku č. parc. 977/5, k.ú. Písnice v ulici K Vrtílce, 142 00 Praha 4

zapojeného porostu dřevin ve skladbě javor babyka (*Acer campestre*), javor mléč (*Acer platanoides*), habr obecný (*Carpinus betulus*), hloh obecný (*Crataegus laevigata*), brslen evropský (*Euonymus europeus*), ptačí zob obecný (*Ligustrum vulgare*), jablň domáci (*Malus domestica*), topol kanadský (*Populus x cynydenis*), růže šípková (*Rosa canina*), ostružiník (*Rubus sp.*), bez černý (*Sambucus nigra*), pámelník bílý (*Symphoricarpos albus*), o ploše 1 020 m² rostoucího na pozemku č. parc. 977/4, k.ú. Písnice v ulici K Vrtílce, 142 00 Praha 4

zapojeného porostu dřevin ve skladbě topol kanadský (*Populus x cynydenis*), třešeň ptačí (*Prunus avium*), růže šípková (*Rosa canina*), ostružiník (*Rubus sp.*), o ploše 130 m² rostoucího na pozemku č. parc. 978/8, k.ú. Písnice v ulici K Vrtílce, 142 00 Praha 4

zapojeného porostu dřevin ve skladbě topol kanadský (*Populus x cynydenis*), třešeň ptačí (*Prunus avium*), o ploše 450 m² rostoucího na pozemku č. parc. 978/1, k.ú. Písnice v ulici K Vrtílce, 142 00 Praha 4

z důvodu revitalizace biokoridoru LA/276, při ulici K Vrtílce, Praha 4, podle projektu „Návrh náhradní výsadby a autorizovaný projekt ÚSES-LA/276, při ulici K Vrtílce“.

Kácení dřevin se povoluje za podmínky:

- a) dřeviny smí být pokáceny v období od konce září do konce října, s ohledem na výskyt netopýrů a xylofágního hmyzu
- b) u dřevin v příloženém seznamu označených J1, J2, J13 a S8 budou na místě ponechány kmeny a pařezy
- c) ponechat na dvou až třech místech torza kmenů o délce 4-5 m, 5-6- ks položené podélně na sobě. Pyramidy by měly podložené příčnými kmeny. Ideálně by měly být osluněné. Kmeny budou ponechány na místě min po dobu dvou až tří let.

II. ukládá v souladu s ust. § 9 odst. 1 zákona

Městské části Praha – Libuš, se sídlem Libušská 35, 142 00 Praha 4, IČO 2311142; zastoupené

a) náhradní výsadbu ke kompenzaci ekologické újmy v rozsahu projektu „Návrh náhradní výsadby a autorizovaný projekt ÚSES-L4/276, při ulici K Vrtilce“. Projekt je součástí tohoto rozhodnutí. Výsadba bude provedena do 2 let od pokácení dřevin.

b) následnou péči o dřeviny po dobu 3 let (tj. od provedení náhradní výsadby), spočívající zejména v zálivce (obvykle 6-8 za rok), odplevelení, pěstebních řezech, údržbě výsadbových prvků a případně v náhradě uhynulého jedince a která bude prováděna v souladu s kapitolou 5 standardu „Výsadba stromů SPPK A02 001: 2013“ u stromů a s kapitolou 3.5 Standardu „Výsadba a řez keřů a lián SPPK A02 003: 2014“ u keřů – viz www.standard.nature.cz

ODŮVODNĚNÍ

Výše uvedený orgán ochrany přírody a krajiny posoudil žádost **Městské části Praha – Libuš, se sídlem Libušská 35, 142 00 Praha 4, IČO 2311142; zastoupené Mgr. Jiřím Koubkem**, o souhlas s pokácením 82 ks dřevin blíže specifikovaných v příloženém projektu „Návrh náhradní výsadby a autorizovaný projekt ÚSES-L4/276, při ulici K Vrtilce“ a dále v příložených znaleckých posudcích č. 266/18/2016 a č. 269/03/2016 zpracovaných Ing. Samuelem Burianem (dále jen posudky), z důvodu obnovy biokoridoru L4/276. Žádost podaná 5.12.2016 a rozšířená 15.12.2016 o žádost povolení kácení i ostatních dřevin, doručená dne 15.12.2016, byla předaná Úřadu městské části Praha 12 usnesením odboru ochrany prostředí Magistrátu hlavního města Prahy č. j. MHMP 206596/2016/OCP-V-471/U-88/Str ze dne 16.11.2016 a doručená č. j. MHMP 9567/2017/OCP-V-471/Str dne 6.1.2017. Dřeviny se nachází v biokoridoru L4/276, který je významným krajinným prvkem. Proto se žadatel obrátil na odbor ochrany prostředí Magistrátu hlavního města Prahy o vydání Závazného stanoviska k zásahu do významného krajinného prvku. Odbor ochrany prostředí Magistrátu hlavního města Prahy vydal dne 19.1.2016 pod č. j. MHMP 92097/2016 a dne 3.3.2016 pod č. j. MHMP 376087/2016 závazné stanovisko k zásahu do VKP a vyjádření k ÚSES. Těmito závaznými stanovisky se zásahem do významného krajinného prvku souhlasí za podmínky 1) realizace náhradní výsadby na pozemcích parc. č. 53/20, 977/4 a 978/7 k. ú. Písnice, 2) návrhu náhradní výsadby a zpracování autorizovaného projektu ÚSES. Návrh náhradní výsadby a autorizovaný projektu ÚSES nechal žadatel zpracovat a přiložil jej k žádosti o souhlas s povolením kácení.

OŽP oznámil žadateli zahájení správního řízení č. j. P12 2417/2017 OŽP/Hr ze dne 13.1.2017. OŽP následně vydal usnesení **I. Usnesení o doložení biologického hodnocení dřevin**, dle § 67 odst. 1 zákona a v rozsahu § 18 vyhlášky Ministerstva životního prostředí České republiky, kterou se provádějí některá ustanovení zákona České národní rady č. 114/1992 Sb., o ochraně přírody a krajiny a **II. Usnesení o přerušení řízení podle § 64 odst. 1 zákona č. 500/2004 Sb., správní řád, v platném znění** č. j. P12 2432/2017 OŽP/Hr ze dne 13.1.2017. Termín k doložení biologického hodnocení dřevin byl stanoven ke

dni 31.10.2017. Dne 16.10.2017 žadatel biologické hodnocení dřevin doložil. Doporučení biologického hodnocení dřevin byly zohledněny v podmínkách kácení.

OŽP dne 30.10.2017 nařídil ústní jednání na den 24.11.2017 se schůzkou na křižovatce ulic Velká Lada – K Vrtilce, Praha 4 – Písnice.

Žadatel je vlastníkem pozemku č. parc. 53/20, 659/54, 977/4, 977/5, 978/1, 978/7 a 978/8 k. ú. Písnice, což bylo doloženo výpisem z katastru nemovitostí.

Při místním ohledání a ústním jednání dne 24.11.2017 byly na pozemcích č. parc. č. parc. 53/20, 659/54, 977/4, 977/5, 978/1, 978/7 a 978/8 k. ú. Písnice, zjištěny a prověřeny skutečnosti uvedené v žádosti o povolení ke kácení. Stromy byly identifikovány v souladu se žádostí. Žadatel při místním šetření neuplatnil žádné připomínky.

Bylo zjištěno, že na výše uvedeném pozemku se nachází 82 ks stromů o obvodu kmene 80-236 cm ve výčetní výšce 130 cm nad zemí a 4 850 m² zapojených porostů dřevin. Dřeviny se nacházejí podél strouhy, která se táhne západně podél ulice K Vrtilce, Praha 4. Stav dřevin navržených ke skácení byl porovnán s posudky a jejich stav těmito posudkům odpovídá. Porost se skládá ze vzrostlých stromů, s výškou koruny 10-26 m, které tvoří jeho kostru. U těchto stromů je patrné, že jim byly v minulosti sesazeny vrcholy korun. Následkem zásahu mají vytvořeny sekundární koruny a v kmenech a silných kosterních větvích zůstaly otevřené dutiny. Výsledkem jsou velká poranění kmenů o průměru až 25 cm a předpokládaná hniloba kmenů. Hniloba kmenů způsobuje riziko pádu větví. Část topolů kanadských (*Populus x canadensis*) je napadena bazální hnilobou a hrozí vývrát. Všechny posuzované jasany ztepilé (*Fraxinus excelsior*), topoly kanadské (*Populus x canadensis*) a jasany americké (*Fraxinus pennsylvanica*) představují vysokou pravděpodobnost selhání s vážnou a nepříjemnou mírou rizika, což konstatují i posudky. Spodní patro tvoří hustý porost dřevin, který má za následek stromy s vykloněnými kmeny a zdeformovanými korunami. Pro tato růstová poškození, lze z porostu jen velmi těžko vybrat perspektivní jedince. Žadatel chystá revitalizaci biokoridoru LA/276, při ulici K Vrtilce, Praha 4. Při revitalizaci předpokládá žadatel prohloubení a úpravy koryta strouhy, které by zasáhly do kořenů dřevin.

Správní orgán posoudil dřeviny navržené ke kácení z funkční a estetické stránky, důvody uvedené v žádosti a skutečnosti uvedené v posudcích a následně zjištěné při místním ohledání a ústním jednání. Z hlediska funkčního plní dřeviny v daném území zejména funkci psycho-hygienickou, a to v míře úměrné jejich zdravotnímu stavu. Průběhem přirozených biologických procesů přispívají ke zlepšování kvality ovzduší, ke snížení prašnosti a tlumení hluchosti. Funkční stránku vzrostlých dřevin zásadním způsobem snižují otevřené rány po sesazení korun a následná vnitřní hniloba kmenů a kosterních větví. U starých jedinců topolu kanadského (*Populus x canadensis*) prosychají a praskají silné větve. Hodnotu všech posuzovaných stromů zásadně snižuje nebezpečí rozpadu korun a vývrátů. Jedinci, kteří jsou v přiloženém seznamu označeny J1, J2, J13 a S8 mají biologický potenciál pro xylofágní hmyz, proto budou na místě ponechány kmeny a pařezy. S ohledem na xylofágní hmyz je omezeno kácení až od konce října. Jelikož posuzované stromy mohou být útočištěm pro netopýry, je povoleno kácení až od konce září. Doporučení týkající se xylofágního hmyzu a netopýrů vychází z přírodovědného průzkumu území plánovaného záměru „Projekt ÚSES – Rekonstrukce biokoridoru podél ulice K Vrtilce“ v k. ú. Písnice. Dřeviny spodního patra jsou znehodnoceny růstovým poškozením jedinců, což je důsledek velmi hustého sponu. Jedinci v porostu nevynikají ani po stránce estetické.

ZÁVĚR

Z výše uvedených důvodů a s přihlédnutím k typu dřevin správní orgán nedoporučuje zachovat stávající dřeviny pro účely estetické ani krajinnotvorné a povoluje je pokácet, tak jak je uvedeno ve výroku rozhodnutí I. Odstranění dřevin je možné za podmínky provedení náhradní výsadby uvedené v bodě II. výroku tohoto rozhodnutí. Náhradní výsadba byla zvolena s ohledem na možnosti daného pozemku.

Žadatel měl možnost seznámit se s podklady pro rozhodnutí (podle ust. § 36 správního řádu) při ústním jednání dne 24.11.2017, při kterém správní orgán dospěl k závěru, že má dostatečné podklady pro vydání rozhodnutí.

Podklady pro vydání rozhodnutí tvoří:

- žádost podaná 5.12.2016 a rozšířená 15.12.2016 o povolení kácení
- výpis z katastru nemovitostí
- znalecké posudky č. 266/18/2016 a č. 269/03/2016 zpracované Ing. Samuelem Burianem
- Závazné stanovisko k zásahu do VKP a vyjádření k ÚSES Magistrátu hlavního města Prahy, odbor ochrany prostředí č. j. MHMP 92097/2016 ze dne 19.1.2016 a č. j. MHMP 376087/2016 ze dne 3.3.2016
- Návrh náhradní výsadby a autorizovaný projekt ÚSES – L4/276 při ulici K Vrtilce
- Výsledky přírodovědného průzkumu území plánovaného záměru „Projekt ÚSES – Rekonstrukce biokoridoru podél ulice K Vrtilce“ v k. ú. Písnice
- protokol z ústního jednání z 24.11.2017

Z výše uvedených důvodů bylo rozhodnuto tak, jak je uvedeno ve výroku rozhodnutí.

POUČENÍ


Proti tomuto rozhodnutí může účastník řízení podat podle § 81 odst. 1 správního řádu odvolání, ve kterém se uvede, v jakém rozsahu se rozhodnutí napadá, a dále namítaný rozpor s právními předpisy nebo nesprávnost rozhodnutí nebo řízení, jež mu předcházelo, ve lhůtě 15 dnů od jeho doručení, k Magistrátu hlavního města Prahy, odboru ochrany prostředí, Jungmannova 35, 110 00 Praha 1, prostřednictvím Úřadu městské části, odboru ochrany prostředí, Písková 25, 143 00 Praha 4 – Modřany. Odvolání se podává v počtu 3 stejnopisů. Nepodá-li účastník potřebný počet stejnopisů, vyhotoví je na jeho náklady OŽP. Odvolání jen proti odůvodnění rozhodnutí je nepřipustné.

Přílohy: Návrh náhradní výsadby a autorizovaný projekt ÚSES – L4/276 při ulici K Vrtilce

Rozdělovník:


účastníci řízení

Městská část Praha – Libuš, Libušská 35, 142 00 Praha 4



LOWE & CO. LTD.
Publishers
100, Market Street, Singapore
Printed and Published by
The Singapore Press, Ltd.
111, Cross Street, Singapore

Price 20/6



9764



Držitel autorizace k provádění biologického hodnocení
podle §45i zákona č. 114/1992Sb. v platném znění

Váš dopis zn.

Naše č.j.

Vyřizuje

Praha
15.2.2017

Objednávka č. 58/2017 – provedení biologického hodnocení podle § 67 odst. 1 zákona č. 114/1992 Sb. o ochraně přírody a krajiny, ve znění pozdějších předpisů a v rozsahu § 18 vyhlášky č. 395/1992Sb., kterou se provádějí některá ustanovení zákona o ochraně přírody a krajiny, ve znění pozdějších předpisů

Městská část Praha-Libuš u Vás objednává zpracování Biologického hodnocení v souladu s výše uvedenými ustanoveními zákona a vyhlášky a v souvislosti se záměrem městské části „Náhradní výsadby a realizace projektu ÚSES-L 4/276 při ulici K Vrtilce“. Zpracování Biologického hodnocení bylo MČ Praha-Libuš nařízeno Usnesením OŽP ÚMČ Praha 12 ze dne 13.1.2017, které je nedílnou součástí této objednávky. Součástí objednávky jsou dále dva Znalecké posudky zpracované Ing. Samuelem Burianem, Růžova 388, 252 43 Průhonice (z prosince 2015 a února 2016), které posuzují celkový stav dřevin v dotčené lokalitě. Další nedílnou součástí je projekt ÚSES-L 4/276 při ulici K Vrtilce z března 2016.

O probíhajících průzkumech v dotčené lokalitě bude objednateli podána minimálně jedna průběžná zpráva. Biologické hodnocení bude provedeno v souladu s výše uvedenými ustanoveními zákona a vyhlášky a v rozsahu Cenové nabídky ze dne 15.2.2017.

Dokumentace bude objednateli předána v tištěné podobě ve 3 paré + 3ks CD.

Zahájení činnosti: obdržetím objednávky.

Termín předání biologického hodnocení: **do 30.9.2017.**

Cena: 25 000,- Kč (zpracovatel není plátcem DPH).

Cenová nabídka – harmonogram činností a rozpis položek při řešení zpracování Biologického hodnocení na lokalitě v Praze 4, kat. území Písnice, konkrétně 82 ks stromů určených k pokácení

Celková cena navržená zpracovatelem biologického hodnocení (podle § 67, odst. 1 zákona č. 114/1992 Sb., v platném znění, v rozsahu stanoveném v § 18 Vyhlášky MŽP) je 25 000,- Kč. Vzhledem k charakteru hodnoceného biotopu je harmonogram činností v terénu v roce 2017 navržen takto:

Druhá dekáda března (v závislosti na aktuálním počasí) – kontrola lokality zaměřená na šplhavce a sovy. Příslušníci obou řádů formují páry brzy zjara, chovají se nápadně (hlasové projevy) a lze vysledovat umístění dutiny/hnízda na neolistěných dřevinách. Současně proběhne inventarizace a zákres všech dostupných stromových dutin na stromech určených ke skácení. Zajištěny budou pobytové stopy, peří, trus. Nepřístupné prostory mohou být prověřeny endoskopem.

Od dubna – mapování ptáků, kteří mohou využívat stromořadí jako hnízdní prostředí, od předpokládaného ustanovení hnízdní populace, na konci dubna- až I. dekády května bude provedena kvantifikace mapovací metodou (např. podle Janda&Řepa 1986) se zákresem teritorií do pracovní mapy.

Od května – sledování potenciálního výskytu netopýrů vázaných na stromové dutiny. Okolí vytypované dutin bude při začátku noční aktivity prověřeno detektorem (+ pořízení akustického záznamu jako dokladu). Dále budou od května inventarizovány rostliny se zřetelem na ochranářsky, nebo vědecky významné druhy (zvláště chráněné druhy, druhy z Červeného seznamu cévnatých rostlin). Současně bude sledován výskyt hmyzu, se zvláštním zřetelem na druhy zvláště chráněné. Hmyz bude sledován průběžně při každé kontrole po většinu vegetační sezóny.

Červen až srpen – kontroly bioty vázané na stromořadí, vztahy zjištěných druhů k okolí. Zpracování výsledků do písemného BH.

Terénní kontroly jsou plánovány 1 v březnu, 2 v dubnu, 1x za dva týdny v květnu a červnu, 2 v červenci, v srpnu podle situace. Frekvence kontrol se může měnit podle aktuálních zjištění a počasí.

Metodika průzkumu a zpracování dat

- Prosté pozorování (vizuální, akustické) + dokumentace zákresem do mapy a fotografická
- Cílené vyhledávání pobytových stop, svleček, kukel, trusu, kadáverů
- Průzkum pomocí techniky (provokování ptáků hlasem ze záznamu, determinace detektorem vysokofrekvenčních signálů, použití endoskopu, instalace fotopasti).
- Pořízení dokladového materiálu pro pozdější determinaci (např. požitky způsobené činností hmyzu, záznam zvuku)
- Konzultace se specialistou na konkrétní skupinu při obtížné determinaci
- Zpracování dokumentu BH obsahujícího seznam nálezů, zhodnocení významu, vyhodnocení vlivu na jedince a místní populaci, návrh opatření na zmírnění vlivu zásahu, fotodokumentaci.

Rozpočet na jednotlivé činnosti (odhad)

- Terénní průzkum a sběr dat 10-12 kontrol v délce trvání průměrně 3h (400,- Kč/h) ... 15 000,-
- Záloha pro spolupracující specialisty (determinace taxonů, pozůstatků) ... 6 000,-
- Zpracování dokumentu, tisk ... 4 000,-

Sestavila:

Mgr. Lucie Brejšková, Ph.D.

držitel autorizace k provádění biologického hodnocení

Průvodka účetního dokladu

Účetní jednotka: ÚMČ Praha - Libuš

Ekonomický odbor - likvidace faktur

Číslo faktury dle KDF:

940/2015

Faktura přijatá dne:

27. 12. 2015

Částka:




45 000 /

Splatnost:

20. 1. 16

Věcná likvidace

Fakturu jsem zkontroloval a souhlasím s úhradou těchto položek:

Oddíl, paragraf	8415	Správce rozpočtu (vedoucí odboru)	Datum, podpis
Položka	5769		
UZ			Datum, podpis
ORG		Příkazce operace (starosta)	
ORJ			

Účetní likvidace

Účetní:

Datum:

Účetní záznam č.:



Ing. Samuel Burian

Průhonický atelier zahradní architektury
Růžová 388
252 43 Průhonice

znalec v oboru ochrana přírody - posuzování a ochrana krajiny, rázu a plány práce chráněných území a
destruktologie, bezpečnostní diagnostika stromů
znalec v oboru ekopozemka - oceňování ekologické úrody
autorizovaný krajinný architekt, člen ČKA 02 747

IČO: 16955277 DIČ: CZ500318030

Fyzická osoba - nejsem plátcem DPH!

Znalec zapsaný u Krajského soudu v Praze pod č. 1742
ŽL Ž/1469/92/F vydaný 16.12.1992 MÚ Jílové u Prahy

Účet: mBank, č.ú. 670100-2202268506/6210

Konstantní symbol: 308

Variabilní symbol: 020 15

Tel.: 242 498 158 mobil: 777 591 670

FAKTURA číslo: 020/15

Objednávka: 15.9.2015

Odběratel _____

Městská část Praha – Libuš

Libušská 35

142 00 Praha 4 – Libuš

IČ: 00231142

DIČ: CZ00231142

Strana 1 z 1

Daň. vystavení dokladu: 21. 12. 2015

Datum splatnosti: 20. 1. 2016

Způsob úhrady: bankovním převodem

Za vypracování znaleckého posudku číslo: 266/18/2015 – posouzení celkového stavu dřevin rostoucích na vymezeném území v lokalitě K Vrtlice v k.ú. Písnice, vyhodnocení jejich funkčního a zejména ekologického významu a posouzení provozní bezpečnosti posuzovaných dřevin Vám účtují v souladu s vyhláškou č. 37/1967 Sb. o znalcích a tlumočnících v platném znění níže uvedenou dohodnutou cenu.

Dohodnutá cena celkem

45 000,00 Kč

Vyhotovil: Ing. Burian

CELKEM

Cena celkem: 45 000,00 Kč

Zaplacená záloha: 0,00 Kč

K úhradě: 45 000,00 Kč

Průvodka účetního dokladu

Účetní jednotka: ÚMČ Praha - Líbuš

Ekonomický odbor - likvidace faktur

Číslo faktury dle KDF:

156/2016

Faktura přijatá dne:

26.2.2016

Částka:

2400,-

Splatnost:

23.3.2016

Věcná likvidace

Fakturu jsem zkontroloval a souhlasím s úhradou těchto položek:

Oddíl, paragraf

3445

Správce rozpočtu
(vedoucí odboru)

Datum, podpis

Položka

5167

OLP

Datum, podpis

UZ

ORG

ORJ

Účetní likvidace

Účetní:

Datum:

Účetní záznam č.:



MC38P0004109

FAKTURA číslo: 004/16

Ing. Samuel Burian
 Průhonický atelier zahradní architektury
 Růžová 388
 252 43 Průhonice

Objednávka: 2.2.2016

156/2016
 26.2.16

Odběratel

ÚŘAD MĚSTSKÉ ČÁSTI

Městská část Praha - Libuš

Libušská 35

DNE: 24-02-2016

142 00 Praha 4 - Libuš

Č.j. MC_P_Lib	Přiděleno	Počet listů/příloh
	0E3	02/18

IČ: 00231142

DIČ: CZ00231142

Strana 1 z 1

IČO: 16955277 DIČ: CZ500318030

Fyzická osoba - nejsem plátcem DPH!

Znalec zapsaný u Krajského soudu v Praze pod č. 1742

ŽL Ž/1469/92/F vydaný 16.12.1992 MÚ Jilové u Prahy

Účet: mBank, č.ú. 670100-2202268506/6210

Konstantní symbol: 308

Variabilní symbol: 004 16

Tel.: 242 498 158 mobil: 777 591 670

sam@gardenandbotany.com

www.gardenandbotan.com

Dat. vystavení dokladu: 22. 2. 2016

Datum splatnosti: 23. 3. 2016

Způsob úhrady: bankovním převodem

Za vypracování znaleckého posudku číslo: 269/03/2016 – posouzení celkového stavu dřevin rostoucích na vymezeném území v lokalitě K Vrtílce v k.ú. Písnice, vyhodnocení jejich funkčního a zejména ekologického významu a posouzení provozní bezpečnosti posuzovaných dřevin Vám účtuji v souladu s vyhláškou č. 37/1967 Sb. o znalcích a tlumočnících v platném znění níže uvedenou dohodnutou cenou.

Dohodnutá cena celkem

2 400,00 Kč

Vyhotoval: Ing. Burian

CELKEM

Cena celkem: 2 400,00 Kč

Zaplacená záloha: 0,00 Kč

K úhradě: 2 400,00 Kč

Průvodka účetního dokladu

Účetní jednotka: ÚMČ Praha - Libuš

Ekonomický odbor - likvidace faktur

Číslo faktury dle KDF:

344/2016

Faktura přijatá dne:

21. 4. 2016

Částka:


50 820,-

Splatnost:

29. 4. 2016

Věcná likvidace

Fakturu jsem zkontroloval a souhlasím s úhradou těchto položek:


Oddíl, paragraf	3745	Správce rozpočtu (vedoucí odboru)	Datum, podpis
Položka	5169	OK PD	
UZ		✓	
ORG		Příkazce operace (starosta)	Datum, podpis
ORJ			

Účetní likvidace

Účetní:

Datum:

Účetní záznam č.:



MC38P0003VL7

FAKTURA číslo 1620058

DAŇOVÝ DOKLAD

344/2016
21.4.16

LÖW & spol., s.r.o.
Vranovská 767/102

Objednávka:

Doprava:

Dodací list:

Odběratel

614 00 Brno CZ

IČO: 46990798 DIČ: CZ46990798

Krajský soud Brno, oddíl C, vložka 8478

Účet: 74806621/0100

Komerční banka a.s.

IBAN: CZ510100000000074806621

Swift: KOMBCZPPXXX Konstantní symbol: 308

Vystavil: Ing. Pimová

Tel.: +420 545576210 ÚŘAD MĚSTSKÉ ČÁSTI

Fax: PRAHA-LIBUŠ

Městská část Praha-Libuš, Úřad městské části
Libušská 35

142 00 Praha 4 - Libuš

IČ: 00231142

DIČ: CZ00231142

Variabilní symbol: 1620058

Strana 1 / 1

Datum uskutečnění zdanitelného plnění: 15. 4. 2016

Dat. vystavení dokladu: 15. 4. 2016

Datum splatnosti: 29. 4. 2016

Způsob úhrady: Převod, příkazem

Příjemce:

DOŠLO 20-04-2016
DNE:

Č.j. MC_P_Lib Přiděleno Počet listů/příloh

Fakturujeme Vám smluvní cenu na základě objednávky č. 51/2016 - zpracování projektové dokumentace: „Návrh náhradní výsadby, jehož součástí bude autorizovaný projekt ÚSES, při ulici K Vrtilce“


Rekapitulace DPH

Sazba	Základ DPH	DPH	Režim plnění	Předmět plnění
Základní 21%	42 000,00	8 820,00	Běžné	

Dodání zboží nebo poskytnutí služby s místem plnění v tuzemsku (§13, §14, §18)

K úhradě: 50 820,00 Kč

Evidenční číslo daňového dokladu pro Kontrolní hlášení DPH = FAKTURA číslo



16. 12. 2018 / Přijímání

Průvodka účetního dokladu

Účetní jednotka: ÚMČ Praha - Libuš

Ekonomický odbor - likvidace faktur

Číslo faktury dle KDF:

109/2018

Faktura přijatá dne:

14. 12. 2018

Částka:

183.955,49

Splatnost:

17. 12. 2018

Věcná likvidace

Fakturu jsem zkontroloval a souhlasím s úhradou těchto položek:

Oddíl, paragraf	Správce rozpočtu (vedoucí odboru)	Datum, podpis
3745		
Položka		
UZ	081D	
118 - 30 836,05		
10 - 153 119,44		
ORG	Příkazce operace (starosta)	
4276		
ORJ		
200		
Účetní likvidace		
Účetní:	Datum:	Účetní záznam č.:

práce



MC38P0001JWQ

1109/12018


hedera

FA RA -

Dodavatel:

Daňový doklad č. 2018083

HEDERA – zahradnické práce



Odběratel:

Jméno: MČ Praha – Libuš
Ulice: Libušská 35
Město: Praha 4 - Libuš
PSČ: 142 00
Telefon:
IČO: 00231142
DIČ: CZ00231142

Způsob platby:

- Hotově
- Šekem
- Kreditní kartou
- Běžný účet**

Číslo účtu: 27-4687200217
Kód banky: 0100
Specifický symbol: 308

Popis

Fakturuji Vám provedenou práci:

Zhotovení díla dle smlouvy č.
2018085170

Kácení stromů a obnova
biokoridoru ÚSES – L4/276 při ulici
K Vrtilce. Do: latek zádržného 20%

Celkem:

Množství

Cena v Kč
(bez DPH)

DPH v Kč

Cena v Kč
(včetně
DPH)

1

152029,33

21%

31926,16

183955,49

31926,16

183955,49

Datum vystavení: 26. 11. 2018

Datum uskutečněního
zdanitelného plnění: 26. 11. 2018

Datum splatnosti: 17. 12. 2018

Sazba

Základ

Daň

21%

152029,33 Kč

31926,16 Kč

183955,49 Kč