

Smlouva o zřízení věcného břemene

č. smlouvy oprávněného: VV/G33/11555/1633945

k provedení ustanovení § 25 odst. 4 zákona č. 458/2000 Sb., energetický zákon, v platném znění,
a § 1257 a násl. zákona č. 89/2012 Sb., občanský zákoník

1. Městská část Praha-Libuš

se sídlem: Libušská 35/200, 142 00 Praha 4 - Libuš

IČO: 00231142 DIČ: CZ 00231142

zastoupená: Mgr. Jiřím Koubkem, starostou

bankovní spojení: ČS Praha 4, č. účtu: 29022-2000691349/0800

adresa datové schránky: u8xaktr

dále jen „**Povinný**“ na straně jedné

2. PREDistribuce, a.s.

se sídlem: Praha 5, Svornosti 3199/19a, PSČ: 150 00

adresa pro doručování: Praha 10, Na Hroudě 1492/4, PSČ: 100 05

IČO: 27376516 DIČ: CZ27376516, plátce DPH

vedená v obchodním rejstříku u Městského soudu v Praze, sp. zn. B 10158

zastoupená: Ing. Milanem Hamplm, předsedou představenstva 0

Mgr. Petrem Dražilem, místopředsedou představenstva

bankovní spojení: ČSOB, a.s., č.ú.:17494043/0300

adresa datové schránky: vgsfsr3

dále jen „**Oprávněný**“ na straně druhé

(společně dále též jako „**Smluvní strany**“ anebo jednotlivě jako „**Smluvní strana**“)
uzavřeli níže uvedeného dne, měsíce a roku tuto:

smlouvu o zřízení věcného břemene (dále jen „Smlouva“)

Článek I.

Úvodní ustanovení

1.1. Oprávněný je podnikatelem provozujícím v elektroenergetice distribuční soustavu na území vymezeném licencí Energetického regulačního úřadu č. 120504769. Distribuční soustava je provozována ve veřejném zájmu. Oprávněný jako provozovatel distribuční soustavy (dále jen „PDS“) má povinnost zajišťovat její spolehlivé provozování, obnovu a rozvoj, přičemž zřízení tohoto věcného břemene je ze strany Oprávněného jedním ze zákonem daných předpokladů pro plnění této povinnosti.

1.2. Povinný prohlašuje, že je svěřený správce nemovitostí ve vlastnictví obce - **pozemků parc. č. 557/1, 557/94, 557/118, 560/1, 574/1 a 1149/1 v k. ú. Libuš, obec Praha** (dále jen „**Pozemky**“), tak jak je zapsáno na listu vlastnictví č. 849 pro k. ú. Libuš, obec Praha, u Katastrálního úřadu pro hlavní město Prahu se sídlem v Praze, Katastrální pracoviště Praha.

Článek II.

Předmět Smlouvy

Předmětem Smlouvy je zřízení a vymezení věcného břemene osobní služebnosti (dále „**věcné břemeno**“) ve prospěch Oprávněného k tíži Pozemků, jehož obsah a rozsah je specifikován v článku III. této smlouvy.

Článek III.

Specifikace věcného břemene

3.1. Smluvní strany se dohodly, že Povinný, jako vlastník Pozemků, zřizuje k Pozemkům ve prospěch Oprávněného právo odpovídající věcnému břemenu za účelem umístění a provozování součásti distribuční soustavy – **podzemního vedení NN a VN** (dále jen „**Součást distribuční soustavy**“), jehož obsahem je právo Oprávněného zřídit, provozovat, opravovat a udržovat Součást distribuční soustavy na Pozemcích. Věcné břemeno zahrnuje též právo Oprávněného zřídit, mít a udržovat na Pozemcích potřebné obslužné zařízení, jakož i právo provádět na Součásti distribuční soustavy úpravy za účelem její obnovy, výměny, modernizace nebo zlepšení její výkonnosti, včetně jejího odstranění.

3.2. Rozsah věcného břemene podle této smlouvy je vymezen v **geometrickém plánu č. 1845-100/2020**, potvrzeném Katastrálním úřadem pro hlavní město Prahu, Katastrální pracoviště Praha, pod č. PGP-3383/2020-101 dne 11.8.2020. Geometrický plán je přílohou a nedílnou součástí Smlouvy.

3.3. Součást distribuční soustavy je součástí liniové stavby ve smyslu § 509 zákona č. 89/2012 Sb., občanský zákoník, v aktuálním znění.

3.4. Povinný z věcného břemene je povinen strpět výkon práva Oprávněného, vyplývajícího ze Smlouvy a právních předpisů a zdržet se veškeré činnosti, která vede k ohrožení Součásti distribuční soustavy a omezení výkonu tohoto práva Oprávněného.

3.5. Věcné břemeno, zřízené Smlouvou, se sjednává jako časově neomezené a zaniká v případech stanovených zákonem.

3.6. Smluvní strany berou na vědomí, že se změnou vlastníka Pozemků přecházejí i práva a povinnosti, vyplývající z věcného břemene, na nabyvatele Pozemků.

Článek IV.

Další práva a povinnosti

4.1. Oprávněný z věcného břemene má ve vztahu k Pozemkům dále oprávnění, která mu, jako PDS, vznikem věcného břemene dle Smlouvy přísluší ze zákona, a to z ustanovení § 25 odst. 3 energetického zákona, především pak vstupovat a vjíždět na Pozemky v souvislosti s realizací práv vyplývajících mu z věcného břemene.

4.2. Oprávněný jako PDS je povinen při výkonu svých oprávnění, popsaných shora, postupovat ve smyslu § 25 odst. 8 energetického zákona, tj. co nejvíce šetřit práva Povinného a vstup na Pozemky mu bezprostředně oznámit. Po skončení prací je povinen uvést Pozemky do předchozího stavu, a není-li to možné s ohledem na povahu provedených prací, do stavu odpovídajícího předchozímu účelu nebo užívání Pozemků a bezprostředně oznámit tuto skutečnost Povinnému.

Článek V.

Výše náhrady za zřízení věcného břemene a platební podmínky

5.1. Věcné břemeno se zřizuje jako úplatné. Jednorázová úplata je stanovena dohodou ve výši **500,- Kč bez DPH**. Dále je oprávněný povinen uhradit náklady spojené s návrhem na vklad práva odpovídajícího věcnému břemenu, zřizovanému touto smlouvou, k Pozemkům do katastru nemovitostí podaný příslušnému katastrálnímu úřadu.

5.2. Oprávněný je povinen uhradit **dohodnutou částku + DPH a kolek ve výši 2.000,- Kč osvobozený od DPH** na základě povinným vystavené a oprávněnému zasláné faktury - daňového dokladu.

5.3. Oprávněný je povinen zaplatit fakturu, za den úhrady faktury se považuje den připsání příslušné částky na účet Povinného. V případě prodlení se zaplacením fakturované částky se Oprávněný zavazuje zaplatit Povinnému smluvní pokutu ve výši 0,1 % dlužné částky za každý den prodlení, minimálně však 300,- Kč.

5.4. Povinný vystaví pro oprávněného řádný daňový doklad - fakturu, dle zákona č. 235/2004 Sb., o dani z přidané hodnoty, v platném znění, s datem uskutečnění zdanitelného plnění ke dni nabytí právních účinků vkladu práva do katastru nemovitostí, a to do 15 dnů ode dne doručení oznámení příslušného katastrálního úřadu.

Článek VI.

Vklad věcného břemene do veřejného seznamu

6.1. Oprávněný a Povinný se dohodli, že návrh na zahájení řízení o povolení vkladu práva odpovídajícího věcnému břemenu, zřizovanému touto Smlouvou, k Pozemkům do katastru nemovitostí bude podán příslušnému katastrálnímu úřadu Povinným. Správní poplatek za návrh na zahájení řízení o povolení vkladu práva do katastru nemovitostí uhradí v souladu s odst. 5.1. Smlouvy Oprávněný.

6.2. Věcné břemeno podle této smlouvy vzniká v souladu s ustanovením občanského zákoníku zápisem do veřejného seznamu (katastr nemovitostí).

6.3. V případě, že nebude z formálních důvodů proveden zápis na základě Smlouvy do katastru nemovitostí, zavazují se Smluvní strany uzavřít novou smlouvu o stejném předmětu a za stejných podmínek, vyhovující formálním požadavkům pro provedení vkladu, která Smlouvu nahradí, a to nejpozději do 90 dnů od doručení výzvy Oprávněného Povinnému.

6.4. Pokud katastrální úřad přeruší, a to z jakéhokoliv důvodu řízení o povolení vkladu věcného práva, zavazují se Smluvní strany k odstranění katastrálním úřadem uvedených vad ve lhůtách stanovených katastrálním úřadem.

Článek VII.

Závěrečná ujednání

7.1. Smlouva a právní vztahy z ní vyplývající se řídí právním řádem České republiky.

7.2. Na právní vztahy vyplývající nebo související s touto Smlouvou a v ní nebo v energetickém zákoně výslovně neupravené se přiměřeně uplatní ustanovení občanského zákoníku.

7.3. Tato smlouva nabývá platnosti a účinnosti dnem jejího podpisu oběma smluvními stranami.

7.4. Pro případ, že tato Smlouva není uzavírána za přítomnosti obou Smluvních stran, platí, že Smlouva není uzavřena, pokud ji Povinný či Oprávněný podepíše s jakoukoliv změnou či odchylkou, byť nepodstatnou, nebo dodatkem, ledaže druhá Smluvní strana takovou změnu či odchylku nebo dodatek následně písemně schválí.

7.5. Smlouva může být měněna nebo doplňována pouze formou vzestupně číslovaných písemných dodatků podepsaných oběma Smluvními stranami.

7.6. Smluvní strany se zavazují, že pokud se kterékoli ustanovení Smlouvy nebo s ní související ujednání či jakákoli její část ukážou být neplatnými, zdánlivými či se neplatnými nebo zdánlivými stanou, neovlivní tato skutečnost platnost Smlouvy jako takové. V takovém případě se strany zavazují nahradit neplatné či zdánlivé ustanovení ustanovením platným, které se svým ekonomickým účelem pokud možno nejvíce podobá neplatnému nebo zdánlivému ustanovení. Obdobně se bude postupovat v případě ostatních zmíněných nedostatků Smlouvy či souvisejících ujednání.

7.7. Smluvní strany výslovně souhlasí s tím, aby tato Smlouva byla vedena v centrální evidenci smluv (CES), která je veřejně přístupná a která obsahuje údaje o smluvních stranách, předmětu smlouvy, číselné označení této smlouvy, a datum jejího podpisu a text této smlouvy. Smluvní strany prohlašují, že skutečnosti uvedené v této Smlouvě, k naplnění účelu sjednanému v předchozí větě, nepovažují za obchodní tajemství ve smyslu ust. § 504 Občanského zákoníku, v platném znění a udělují svolení k takovému jejich užití a zveřejnění, bez stanovení jakýchkoliv dalších podmínek.

7.8. Smlouva obsahuje úplné ujednání o Předmětu smlouvy a všech náležitostech, které Smluvní strany měly a chtěly ve Smlouvě ujednat, a které považují za důležité pro závaznost Smlouvy. Žádný projev Smluvních stran učiněný při jednání o Smlouvě ani projev učiněný po uzavření Smlouvy nesmí být vykládán v rozporu s výslovnými ustanoveními Smlouvy a nezakládá žádný závazek žádné ze Smluvních stran.

7.9. Smluvní strany výslovně prohlašují, že základní podmínky Smlouvy jsou výsledkem jednání Smluvních stran a každá ze Smluvních stran měla příležitost ovlivnit obsah základních podmínek Smlouvy.

7.10. Smlouva je sepsána ve 4 stejnopisech, z nichž Povinný obdrží 2 stejnopisy, Oprávněný 1 stejnopis a 1 stejnopis bude použit pro účely příslušného řízení o povolení vkladu věcného břemene do katastru nemovitostí.

7.11. Smluvní strany prohlašují, že si Smlouvu před jejím podpisem přečetly a jsou seznámeny s jejím obsahem, že byla uzavřena po vzájemné dohodě, podle jejich vážné a svobodné vůle, dobrovolně, určitě a srozumitelně, což stvrzují svými podpisy. Smluvní strany prohlašují, že Smlouva představuje úplnou dohodu o veškerých jejích náležitostech a neexistují náležitosti, které by smluvní strany neujednaly.

7.12. Povinný tímto potvrzuje, že uzavření této smlouvy schválila Rada MČ Praha-Libuš usnesením č. 182/2020 ze dne 7.9.2020.



Příloha: geometrický plán č. 1845-100/2020

V Praze dne:

V Praze dne: 29 -09- 2020

za povinného:

za oprávněného:



Mgr. Petr Drazil
místopředseda představenstva
PREdistribuce, a.s.

VÝKAZ DOSAVADNÍHO A NOVÉHO STAVU ÚDAJŮ KATASTRU NEMOVITOSTÍ

Dosavadní stav			Nový stav										
Označení pozemku parc. číslem	Výměra parcely	Druh pozemku	Označení pozemku parc. číslem	Výměra parcely	Druh pozemku	Typ stavby	Způsob využití	Způsob určení výměr	Porovnání se stavem evidence právních vztahů				
	ha · m ²	Způsob využití		ha · m ²	Způsob využití	Způsob využití			Díl přechází z pozemku označeného v		Číslo listu vlastnictví	Výměra dílu	Označení dílu
									katastru nemovitostí	dřívější poz. evidenci		ha · m ²	
557/1									557/1		849		
557/88									557/88		849		
557/94									557/94		849		
557/118									557/118		849		
560/1									560/1		849		
560/2									560/2		1742		
561/2									561/2		849		
574/1									574/1		849		
574/4									574/4		849		
675/13									675/13		739		
1149/1									1149/1		849		

Oprávněný: dle listiny

Druh věcného břemene: dle listiny

LV=849...HLAVNÍ MĚSTO PRAHA, Mariánské náměstí 2/2, Staré Město, 11000 Praha 1
(správa: Městská část Praha-Libuš, Libušská 35/200, Libuš, 14200 Praha 4)

LV=1742...viz LV

LV=739 ... SPP IMMO, s.r.o., Dominikánské náměstí 656/2, Brno-město, 60200 Brno

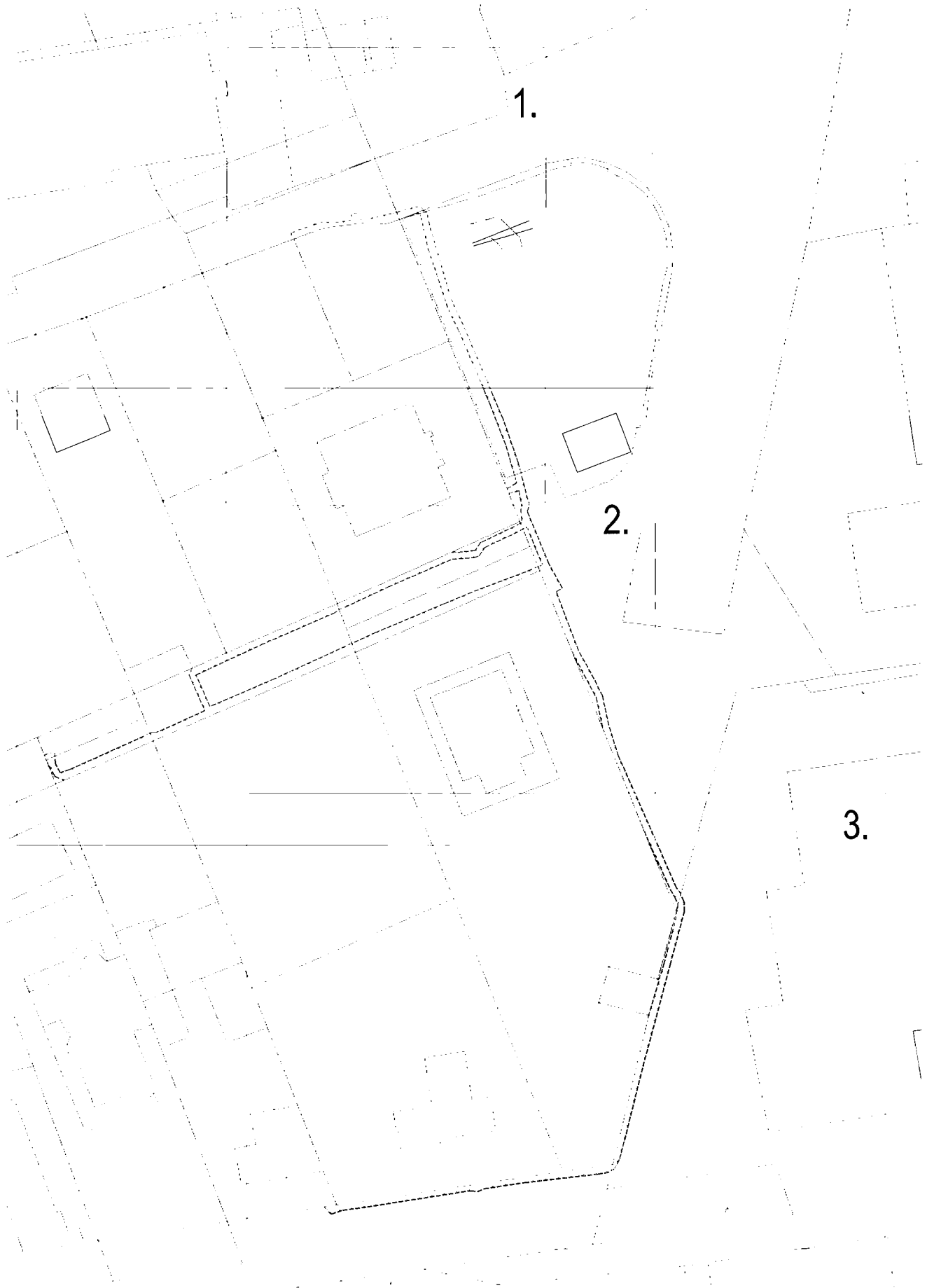
GEOMETRICKÝ PLÁN pro vymezení rozsahu věcného břemene k části pozemku	Geometrický plán ověřil úředně oprávněný zeměměřický inženýr		Stejnopis ověřil úředně oprávněný zeměměřický inženýr:	
	Jméno, příjmení:	Ing. Kamil Endršt, Ph. D.	Jméno, příjmení:	Ing. Kamil Endršt, Ph.D.
	Číslo položky seznamu úředně oprávněných zeměměřických inženýrů	2290/06	Číslo položky seznamu úředně oprávněných zeměměřických inženýrů	2290/06
	Dne: 3.8.2020	Číslo: 281/2020	Dne: 11.8.2020	Číslo: 243/2020
Náležitostmi a přesností odpovídá právním předpisům.		Tento stejnopis odpovídá geometrickému plánu v elektronické podobě uloženému v dokumentaci katastrálního úřadu.		
Vyhotovitel: Jiří Bruna - Sdružení G&M Jiří Bruna & Marek Budňák Marešova 642/2 198 00 Praha 9 Číslo plánu: 1845-100/2020 Okres: --- Obec: Praha Kat. území: Libuš Mapový list: Praha 6-6/21 Dosavadním vlastníkům pozemků byla poskytnuta možnost seznámit se v terénu s průběhem navrhovaných nových hranic, které byly označeny předepsaným způsobem: ---	Katastrální úřad souhlasí s očíslováním parcel. KÚ pro hlavní město Prahu KP Praha Jitka Němcová PGP-3383/2020-101 2020.08.11 10:20:56 CEST		Ověření stejnopisu geometrického plánu v listinné podobě.	

Seznam souřadnic (S-JTSK):

Souřadnice pro zápis do KN				Poznámka
Číslo bodu	Y	X	kk	
420-130	740741.77	1052400.90	3	
775-1	740813.66	1052346.10	3	
1314-1	740797.92	1052278.63	3	
1314-2	740798.30	1052277.62	3	
1314-3	740794.61	1052276.31	3	
1314-4	740793.05	1052275.91	3	
1314-5	740791.06	1052275.99	3	
1314-6	740788.59	1052275.63	3	
1314-7	740788.74	1052274.61	3	
1314-8	740787.76	1052274.47	3	
1314-9	740787.66	1052275.14	3	
1314-10	740787.37	1052275.48	3	
1314-11	740785.99	1052275.42	3	
1314-12	740782.20	1052274.54	3	
1314-13	740777.96	1052273.44	3	
1314-14	740776.82	1052274.54	3	
1314-15	740778.44	1052274.47	3	
1314-16	740777.80	1052275.01	3	
1314-17	740776.43	1052276.37	3	
1314-18	740773.01	1052288.01	3	
1314-19	740776.64	1052280.13	3	
1314-20	740773.46	1052289.61	3	
1314-21	740771.05	1052292.14	3	
1314-22	740771.78	1052293.03	3	
1314-23	740767.49	1052300.44	3	
1314-24	740766.76	1052304.63	3	
1314-25	740764.72	1052306.89	3	
1314-26	740762.33	1052313.73	3	
1314-27	740764.25	1052311.11	3	
1314-28	740762.59	1052316.91	3	
1314-29	740764.16	1052317.88	3	
1314-30	740763.89	1052318.56	3	
1314-31	740762.21	1052318.15	3	
1314-32	740761.73	1052320.57	3	
1314-33	740761.92	1052321.14	3	
1314-34	740760.56	1052320.48	3	
1314-35	740760.88	1052321.41	3	
1314-36	740761.72	1052323.19	3	
1314-37	740768.22	1052326.28	3	
1314-38	740769.11	1052327.55	3	
1314-39	740772.90	1052327.90	3	
1314-40	740760.93	1052323.92	3	
1314-41	740767.56	1052327.06	3	
1314-42	740768.49	1052328.41	3	
1314-43	740769.34	1052328.66	3	
1314-44	740772.71	1052328.89	3	
1314-45	740782.79	1052333.26	3	
1314-46	740790.71	1052336.99	3	
1314-47	740791.51	1052337.47	3	
1314-48	740802.82	1052342.38	3	
1314-49	740813.02	1052347.12	3	
1314-50	740810.84	1052352.06	3	
1314-51	740814.12	1052347.11	3	
1314-52	740811.63	1052352.74	3	
1314-53	740819.29	1052356.21	3	
1314-54	740819.93	1052356.17	3	
1314-55	740832.94	1052362.01	3	
1314-56	740834.43	1052362.51	3	
1314-57	740835.12	1052361.14	3	
1314-58	740835.43	1052359.17	3	
1314-59	740837.01	1052359.81	3	
1314-60	740835.27	1052363.06	3	
1314-61	740833.85	1052363.78	3	
1314-62	740800.70	1052347.71	3	
1314-63	740784.74	1052340.42	3	
1314-64	740774.01	1052335.94	3	
1314-65	740769.60	1052334.10	3	
1314-66	740758.48	1052329.88	3	
1314-67	740757.52	1052329.59	3	
1314-68	740755.35	1052333.48	3	
1314-69	740756.31	1052334.02	3	
1314-70	740752.83	1052343.31	3	
1314-71	740750.37	1052347.76	3	
1314-72	740749.02	1052350.47	3	
1314-73	740748.03	1052355.08	3	
1314-74	740746.54	1052359.92	3	
1314-75	740753.84	1052343.56	3	
1314-76	740749.98	1052350.81	3	
1314-77	740748.84	1052356.05	3	
1314-78	740737.43	1052380.66	3	
1314-80	740742.90	1052370.88	3	
1314-81	740738.39	1052380.94	3	
1314-86	740749.65	1052425.84	3	
1314-87	740761.23	1052427.15	3	
1314-88	740767.55	1052428.10	3	
1314-89	740768.63	1052428.56	3	
1314-90	740769.70	1052428.40	3	
1314-91	740781.13	1052430.18	3	

Seznam souřadnic (S-JTSK):

Souřadnice pro zápis do KN				Poznámka
Číslo bodu	Y	X	kk	
*314-92	740786.04	1052430.97	3	
1314-93	740789.90	1052431.47	3	
1314-94	740791.69	1052432.10	3	
1314-95	740792.90	1052431.08	3	
1314-103	740759.21	1052330.16	6	
1314-104	740761.63	1052324.25	6	
*314-105	740762.01	1052323.33	6	
*314-106	740788.57	1052342.17	6	
1314-107	740790.52	1052336.90	6	
1314-108	740820.32	1052356.35	3	
1314-110	740835.30	1052359.99	3	
1314-111	740762.92	1052315.74	3	
1314-112	740761.90	1052315.38	3	
1314-113	740777.06	1052274.31	3	
1314-114	740777.34	1052274.04	3	
1314-115	740778.23	1052274.65	3	
*314-116	740781.64	1052274.39	3	
*368-937	740836.70	1052360.59	3	
*498-1	740736.73	1052381.78	3	
1498-2	740736.22	1052382.85	3	
1498-3	740736.17	1052384.42	3	
1498-4	740738.39	1052392.84	3	
1498-5	740742.63	1052408.82	3	
1498-6	740746.24	1052423.41	3	
1498-7	740747.11	1052425.12	3	
1498-8	740747.60	1052425.47	3	
1498-9	740739.35	1052392.58	3	
*498-10	740737.17	1052384.30	3	
*498-11	740737.16	1052383.37	3	
*498-12	740737.67	1052382.17	3	

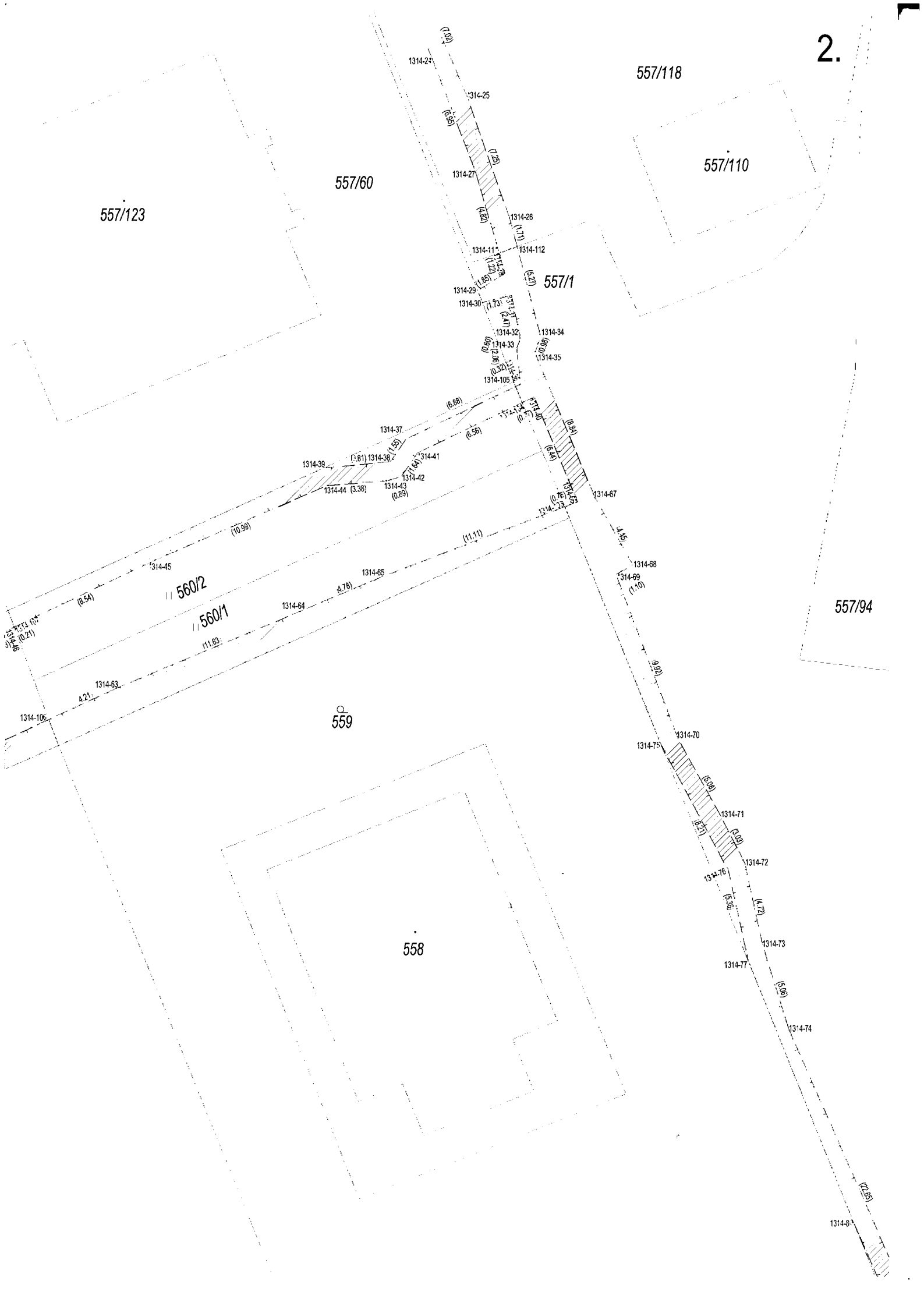


1.

2.

3.





557/123

557/60

557/118

557/110

557/1

557/94

558

559

560/2

560/1

1314-24

1314-25

1314-27

1314-26

1314-11

1314-112

1314-29

1314-30

1314-32

1314-33

1314-105

1314-34

1314-35

1314-37

1314-38

1314-38

1314-38

1314-41

1314-42

1314-43

1314-44

1314-45

1314-65

1314-64

1314-63

1314-106

1314-67

1314-68

1314-69

1314-75

1314-70

1314-71

1314-76

1314-72

1314-73

1314-77

1314-74

1314-81

561/3

559

563

561/1

562

561/4

1314-85

1314-94 (1.00)

1314-93 (3.89)

1314-92 (4.97)

1314-91

(11.57)

1314-90 (7.08)

1314-89 (1.17)

(6.39)

1314-87

(11.6)

1149/1



557/1

557/3

675/13

675/61

675/42