

WOCZ56 OPIN 110947

VÝSTRAHA PŘEDPOVĚDNÍ POVODŇOVÉ SLUŽBY ČHMÚ č. 274

Odesláno: středa 11.09.2024 11:47 (09.47 UTC)

Situace: Počasí u nás bude ovlivňovat tlaková níže nad střední a východní Evropou a s ní spojená vlnící se studená fronta.

AKTUÁLNĚ PLATNÉ VÝSTRAHY:

Aktuálně jsou v platnosti jevy: SIVS, HPPS

Pravděpodobný jev EXTRÉMNI SRÁŽKY kategorie jevu SIVS, HPPS: XI.3	červená (extrémní stupeň nebezpečí)	od čtvrtka 12.09.2024 00:00 SELČ do pondělí 16.09.2024 00:00 SELČ
Popis: V období od čtvrtka 12. 9. do neděle 15. 9. (suma za čtyři dny) předpokládáme extrémní srážky většinou v rozmezí od 150 do 250 mm.		
Doporučení: Zvýšený odtok vody z krajiny, průtoky vody přes komunikace, zanesení komunikací unášeným materiálem. Snížená viditelnost a riziko aquaplaningu. Zhoršený odvod srážkové vody kanalizací. Riziko podmáčení a následných sesuvů, snížení stability stromů v podmáčené půdě. Při silném dešti je třeba snížit rychlost jízdy autem a jet velmi opatrně. Nevstupovat a nevjíždět do proudící vody a zatopených míst. Omezit pohyb v podmáčených oblastech, kde hrozí pády stromů nebo podemletí komunikací.		
Územní platnost: <i>Jihočeský kraj</i> (České Budějovice, Český Krumlov, Dačice, Jindřichův Hradec, Kaplice, Prachatice, Soběslav, Trhové Sviny, Třeboň), <i>Liberecký kraj</i> (Frýdlant, Jablonec nad Nisou, Jilemnice, Semily, Tanvald, Železný Brod), <i>Královéhradecký kraj</i> (Broumov, Dobruška, Dvůr Králové nad Labem, Jaroměř, Kostelec nad Orlicí, Náchod, Nové Město nad Metují, Rychnov nad Kněžnou, Trutnov, Vrchlabí), <i>Pardubický kraj</i> (Česká Třebová, Hlinsko, Holice, Chrudim, Lanškroun, Litomyšl, Moravská Třebová, Polička, Svitavy, Ústí nad Orlicí, Vysoké Mýto, Žamberk), <i>Kraj Vysočina</i> (Bystřice nad Pernštejnem, Chotěboř, Moravské Budějovice, Náměšť nad Oslavou, Nové Město na Moravě, Telč, Třebíč, Velké Meziříčí, Žďár nad Sázavou), <i>Jihomoravský kraj</i> , <i>Olomoucký kraj</i> (Hranice, Konice, Lipník nad Bečvou, Litovel, Mohelnice, Olomouc, Prostějov, Přerov, Šternberk, Uničov, Zábřeh), <i>Zlínský kraj</i> , <i>Moravskoslezský kraj</i> (Bílovec, Bohumín, Český Těšín, Frenštát pod Radhoštěm, Frýdek-Místek, Frýdlant nad Ostravicí, Havířov, Hlučín, Jablunkov, Karviná, Kopřivnice, Kravaře, Nový Jičín, Odry, Opava, Orlová, Ostrava, Třinec, Vítkov)		
Pravděpodobný jev EXTRÉMNI SRÁŽKY kategorie jevu SIVS, HPPS: XI.3	červená (extrémní stupeň nebezpečí)	od čtvrtka 12.09.2024 00:00 SELČ do pondělí 16.09.2024 00:00 SELČ
Popis: V období od čtvrtka 12. 9. do neděle 15. 9. (suma za čtyři dny) předpokládáme extrémní srážky většinou nad 300 mm.		

Doporučení: Zvýšený odtok vody z krajiny, průtoky vody přes komunikace, zanesení komunikací unášeným materiálem. Snížená viditelnost a riziko aquaplaningu. Zhoršený odvod srážkové vody kanalizací. Riziko podmáčení a následných sesuvů, snížení stability stromů v podmáčené půdě. Při silném dešti je třeba snížit rychlost jízdy autem a jet velmi opatrně. Nevstupovat a nevjíždět do proudící vody a zatopených míst. Omezit pohyb v podmáčených oblastech, kde hrozí pády stromů nebo podemletí komunikací.

Územní platnost: *Pardubický kraj* (Králíky), *Olomoucký kraj* (Jeseník, Šumperk), *Moravskoslezský kraj* (Bruntál, Krnov, Rýmařov)

Pravděpodobný jev VELMI VYDATNÝ DĚŠŤ kategorie jevu SIVS, HPPS: XI.2	oranžová (vysoký stupeň nebezpečí)	od pátku 13.09.2024 12:00 SELČ do pondělí 16.09.2024 00:00 SELČ
---	------------------------------------	--

Popis: V období od pátečního poledne 13. 9. do neděle 15. 9. (suma za 60 hodin) předpokládáme velmi vydatné srážky většinou od 100 do 150 mm.

Doporučení: Zvýšený odtok vody z krajiny, průtoky vody přes komunikace, zanesení komunikací unášeným materiálem. Snížená viditelnost a riziko aquaplaningu. Zhoršený odvod srážkové vody kanalizací. Riziko podmáčení a následných sesuvů, snížení stability stromů v podmáčené půdě. Při silném dešti je třeba snížit rychlost jízdy autem a jet velmi opatrně. Nevstupovat a nevjíždět do proudící vody a zatopených míst. Omezit pohyb v podmáčených oblastech, kde hrozí pády stromů nebo podemletí komunikací.

Územní platnost: *Praha*, *Středočeský kraj* (Benešov, Beroun, Brandýs nad Labem-Stará Boleslav, Čáslav, Černošice, Český Brod, Dobříš, Hořovice, Kolín, Kutná Hora, Lysá nad Labem, Mladá Boleslav, Mnichovo Hradiště, Nymburk, Poděbrady, Příbram, Říčany, Sedlčany, Vlašim, Votice), *Jihočeský kraj* (Blatná, Milevsko, Písek, Strakonice, Tábor, Týn nad Vltavou, Vimperk, Vodňany), *Liberecký kraj* (Liberec, Turnov), *Královéhradecký kraj* (Hořice, Hradec Králové, Jičín, Nová Paka, Nový Bydžov), *Pardubický kraj* (Pardubice, Přelouč), *Kraj Vysočina* (Havlíčkův Brod, Humpolec, Jihlava, Pacov, Pelhřimov, Světlá nad Sázavou)

Pravděpodobný jev VYDATNÝ DĚŠŤ kategorie jevu SIVS: XI.1	žlutá (nízký stupeň nebezpečí)	od pátku 13.09.2024 12:00 SELČ do pondělí 16.09.2024 00:00 SELČ
---	--------------------------------	--

Popis: V období od pátečního poledne 13. 9. do neděle 15. 9. (suma za 60 hodin) předpokládáme vydatné srážky většinou do 100 mm.

Doporučení: Možnost zvýšeného odtoku vody z krajiny a průtoku vody přes komunikace. Snížená viditelnost a riziko aquaplaningu. Za deště je třeba snížit rychlost jízdy autem a jet velmi opatrně. Nevstupovat a nevjíždět do proudící vody a zatopených míst.

Územní platnost: *Středočeský kraj* (Kladno, Kralupy nad Vltavou, Mělník, Neratovice, Rakovník, Slaný), *Plzeňský kraj* (Blovice, Horažďovice, Klatovy, Nepomuk, Rokycany, Sušice), *Ústecký kraj* (Rumburk, Varnsdorf), *Liberecký kraj* (Česká Lípa, Nový Bor)

Pravděpodobný jev POVODŇOVÉ OHROŽENÍ kategorie jevu SIVS, HPPS: XII.3	červená (extrémní stupeň nebezpečí)	od pátku 13.09.2024 15:00 SELČ do odvolání
--	-------------------------------------	---

Popis: V důsledku vydatných srážek očekáváme od pátečního večera výrazné vzestupy hladin vodních toků. Nejvyšší vzestupy s četným překročením 3. SPA předpokládáme až během soboty a neděle. V povodích, kde budou 24hodinové úhrny přesahovat hodnoty nad 120 mm, předpokládáme i možnost výrazného překročení limitů pro 3. SPA. Situaci budeme průběžně upřesňovat. Aktualizované informace najdete na hydro.chmi.cz v sekci "Hydrologické předpovědi".

Doporučení: Povodně. Voda může zaplavovat níže položené obydlené oblasti, komunikace, může omezit lidskou činnost a působit škody v krajině a na majetku. Snížení stability stromů v podmáčené půdě. Doporučuje se sledovat vývoj situace a jeho prognózu (na www.chmi.cz nebo v médiích). Uposlechnout pokynů povodňových orgánů, policie a Hasičského záchranného sboru. Připravit se na možnost dopadů povodně. Některé silnice a mosty mohou být uzavřeny. Parkovat vozidla na výše položených místech. Vyvarovat se koupání, plavání, jízdy lodí apod. v korytě toku a bezprostředním okolí a jízdy autem přes povodňovou vodu. Vyhnout se kontaktu s povodňovou vodou a jejími usazeninami - mohou být kontaminovány. Omezit pohyb v podmáčených oblastech, kde hrozí pády stromů.

Územní platnost: *Středočeský kraj* (Poděbrady), *Jihočeský kraj* (České Budějovice, Český Krumlov, Dačice, Jindřichův Hradec, Kaplice, Prachatice, Soběslav, Tábor, Trhové Sviny, Třeboň, Týn nad Vltavou), *Liberecký kraj* (Frýdlant, Jablonec nad Nisou, Jilemnice, Liberec, Semily, Tanvald, Turnov, Železný Brod), *Královéhradecký kraj* (Broumov, Dobruška, Dvůr Králové nad Labem, Hradec Králové, Jaroměř, Kostelec nad Orlicí, Náchod, Nové Město nad Metují, Rychnov nad Kněžnou, Trutnov, Vrchlabí), *Pardubický kraj*, *Kraj Vysočina*, *Jihomoravský kraj*, *Olomoucký kraj*, *Zlínský kraj*, *Moravskoslezský kraj*

Pravděpodobný jev

**POVODŇOVÁ
POHOTOVOST**

kategorie jevu SIVS, HPPS: XII.2

oranžová (vysoký stupeň
nebezpečí)

od pátku 13.09.2024 15:00 SELČ
do odvolání

Popis: Povodňová pohotovost – 2. stupeň povodňové aktivity v některých říčních profilech. Voda v řekách se může vylévat z břehů do okolní krajiny. Aktualizované informace najdete na hydro.chmi.cz v sekci "Hydrologické předpovědi".

Doporučení: Vzestupy hladin řek, voda v některých řekách se může vylévat z břehů do okolní krajiny. Možnost zvýšeného odtoku vody a snížení stability stromů v podmáčené půdě. Možnost průtoků vody přes komunikace, riziko aquaplaningu. Doporučuje se sledovat vývoj situace a jeho prognózu (na www.chmi.cz nebo v médiích). Uposlechnout pokynů povodňových orgánů, policie a Hasičského záchranného sboru. Připravit se na možnost vzniku povodně. Vyvarovat se koupání, plavání, jízdy lodí apod. v korytě toku a bezprostředním okolí. Nevstupovat a nevjíždět do proudící vody a zatopených míst. Omezit pohyb v podmáčených oblastech, kde hrozí pády stromů.

Územní platnost: *Praha*, *Středočeský kraj* (Benešov, Beroun, Brandýs nad Labem-Stará Boleslav, Čáslav, Černošice, Český Brod, Dobříš, Hořovice, Kolín, Kralupy nad Vltavou, Kutná Hora, Lysá nad Labem, Mělník, Mladá Boleslav, Mnichovo Hradiště, Neratovice, Nymburk, Příbram, Říčany, Sedlčany, Vlašim, Votice), *Jihočeský kraj* (Blatná, Milevsko, Písek, Strakonice, Vimperk, Vodňany), *Plzeňský kraj* (Blovice, Horažďovice, Klatovy, Nepomuk, Přeštice, Rokycany, Sušice), *Ústecký kraj* (Litoměřice, Lovosice, Roudnice nad Labem, Ústí nad Labem), *Královéhradecký kraj* (Hořice, Jičín, Nová Paka, Nový Bydžov)

Pravděpodobný jev

POVODŇOVÁ BDĚLOST

kategorie jevu SIVS, HPPS: XII.1

žlutá (nízký stupeň nebezpečí)

od pátku 13.09.2024 15:00 SELČ
do odvolání

Popis: Povodňová bdělost – 1. (nejnižší) stupeň povodňové aktivity v některých říčních profilech.

Doporučení: Vzestupy hladin řek, kdy se voda ještě nevytlívá z břehů. Možnost zvýšeného odtoku vody a snížení stability stromů v podmáčené půdě. Doporučuje se sledovat vývoj situace a jeho prognózu (na www.chmi.cz nebo v médiích). Vyvarovat se koupání, plavání, jízdy lodí a pohybu v korytě toku.

Územní platnost: *Plzeňský kraj* (Domažlice, Horšovský Týn, Plzeň, Stod), *Ústecký kraj* (Děčín, Rumburk, Varnsdorf), *Liberecký kraj* (Česká Lípa, Nový Bor)

Distribuce v aktuální zprávě: A, S, P, C, E, H, L, U, J, B, Z, M, T

Vydalo: Centrální předpovědní pracoviště ČHMÚ – Praha / Sandev

Příloha k zápisu z videokonference dne 11.9.2024

Vývoji hydrometeorologické situace pro období 12. – 15. 9. 2024

Během následujících dní minimálně do neděle bude počasí u nás ovlivňovat tlaková níže spojená s frontálním rozraním, které bude na většinu území přinášet výrazné srážkové úhrny, v jihovýchodní polovině Česka a místy i na návětrí výše položených míst až extrémní.

Během období od čtvrtka 12. 9. do neděle 15. 9. se očekává časově a prostorově velice proměnlivá intenzita srážek, od slabých až po extrémní překračující i několik desítek mm za pár hodin.

V jihovýchodní polovině území a na horách na severovýchodě a severu Čech jsou očekávány úhrny mezi 150 až 250 mm (za čtyři dny). Největší srážkové úhrny očekáváme v oblasti Jeseníků, a to přes 300 mm.

Na zbytku území s výjimkou západu a severozápadu Čech budou úhrny od pátečního poledne do půlnoci na pondělí převážně v rozmezí 100 až 150 mm (cca za 60 hodin).

V důsledku vydatných srážek očekáváme od pátečního večera výrazné vzestupy hladin vodních toků. Nejvyšší vzestupy s četným překročením 3. SPA předpokládáme až během soboty a neděle. V povodích, kde budou 24hodinové úhrny přesahovat hodnoty nad 120 mm, předpokládáme i možnost výrazného překročení limitů pro 3. SPA. Odtokově nejvýznamnější situaci očekáváme na tocích, které odvodňují Jeseníky a další severovýchodní horské oblasti. Situaci budeme průběžně upřesňovat.

Níže naleznete obrázky z tiskové konference Vlády ČR. V dalším



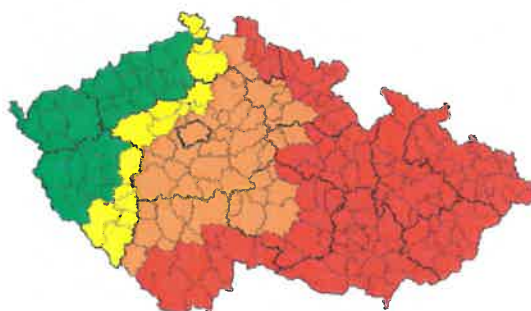
Místa až extrémní srážky

Platí od půlnoci na čtvrtek 12. 9. do půlnoci na pondělí 16. 9.

Český
hydrometeorologický
ústav



Od půlnoci na čtvrtek



Od pátečního poledne
do půlnoci na pondělí

● Běžný stav ● Nizký stupeň nebezpečí ● Vysoký stupeň nebezpečí ● Extrémní stupeň nebezpečí

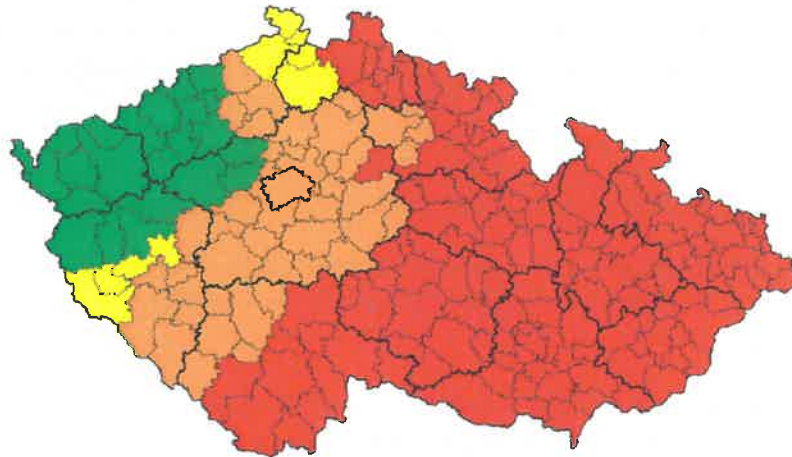
www.chmi.cz



Povodňové jevy

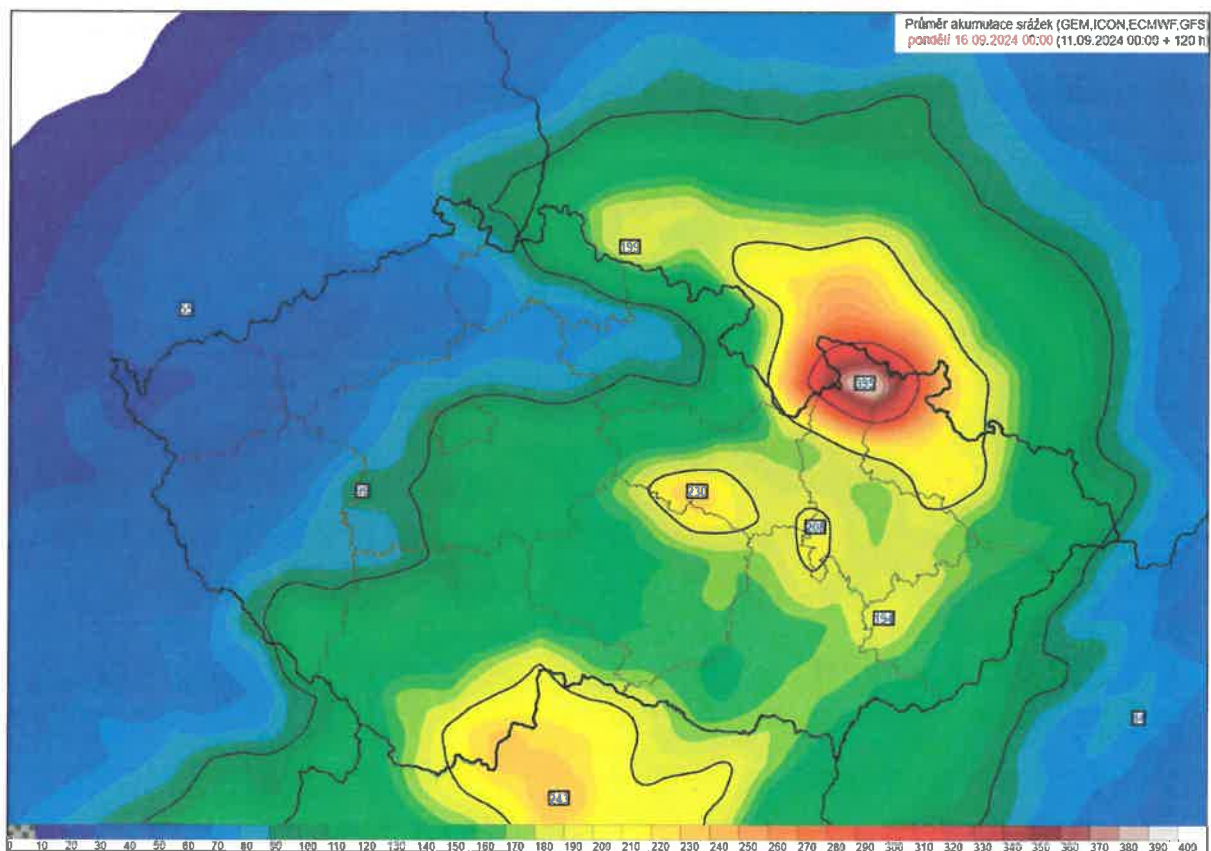
Platí od pátku 13. 9. 15:00 do odvolání

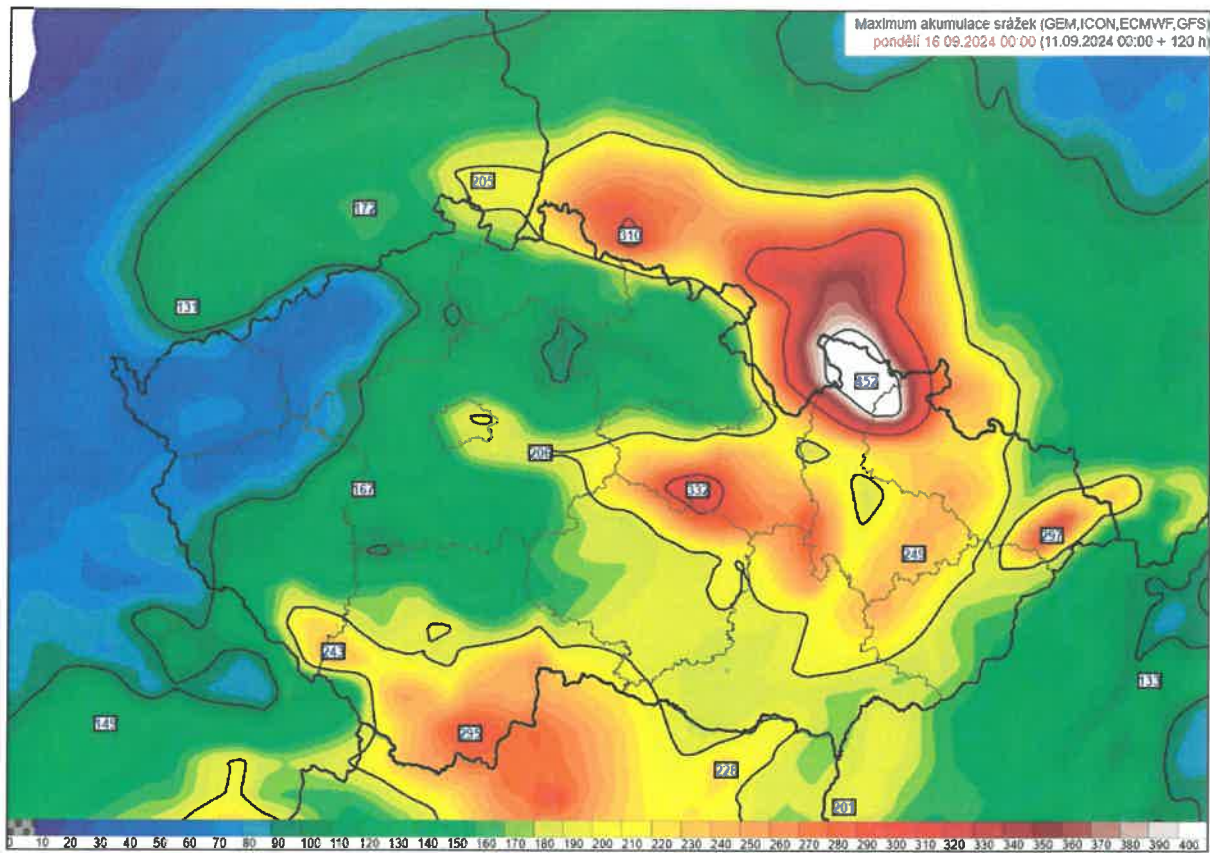
Český
hydrometeorologický
ústav



- Běžný stav
- Nizký stupeň nebezpečí
- Vysoký stupeň nebezpečí
- Extrémní stupeň nebezpečí

www.chmi.cz





ÚŘAD MĚSTSKÉ ČÁSTI
PRAHA - LIBUŠ
Libušská 35, 142 00 Praha 4

Vyvěšeno dne:	13.9.24
Sejmuto dne:	17.9.24

