


Městská část Praha-Libuš

USNESENÍ ZASTUPITELSTVA č. 39/2017


Jednání Z ze dne	Hlasování o usnesení			Přítomno	14
	pro	proti	zdržel se		
29. 11. 2017	14	0	0	Usnesení	přijato

Zodpovídá		Splněno	
Termín plnění		Kontrolní termín	
Nové usnesení číslo			

Podpisy



zastupce starosty
Ing. Pavel Macháček



starosta
Mgr. Jiří Koubek

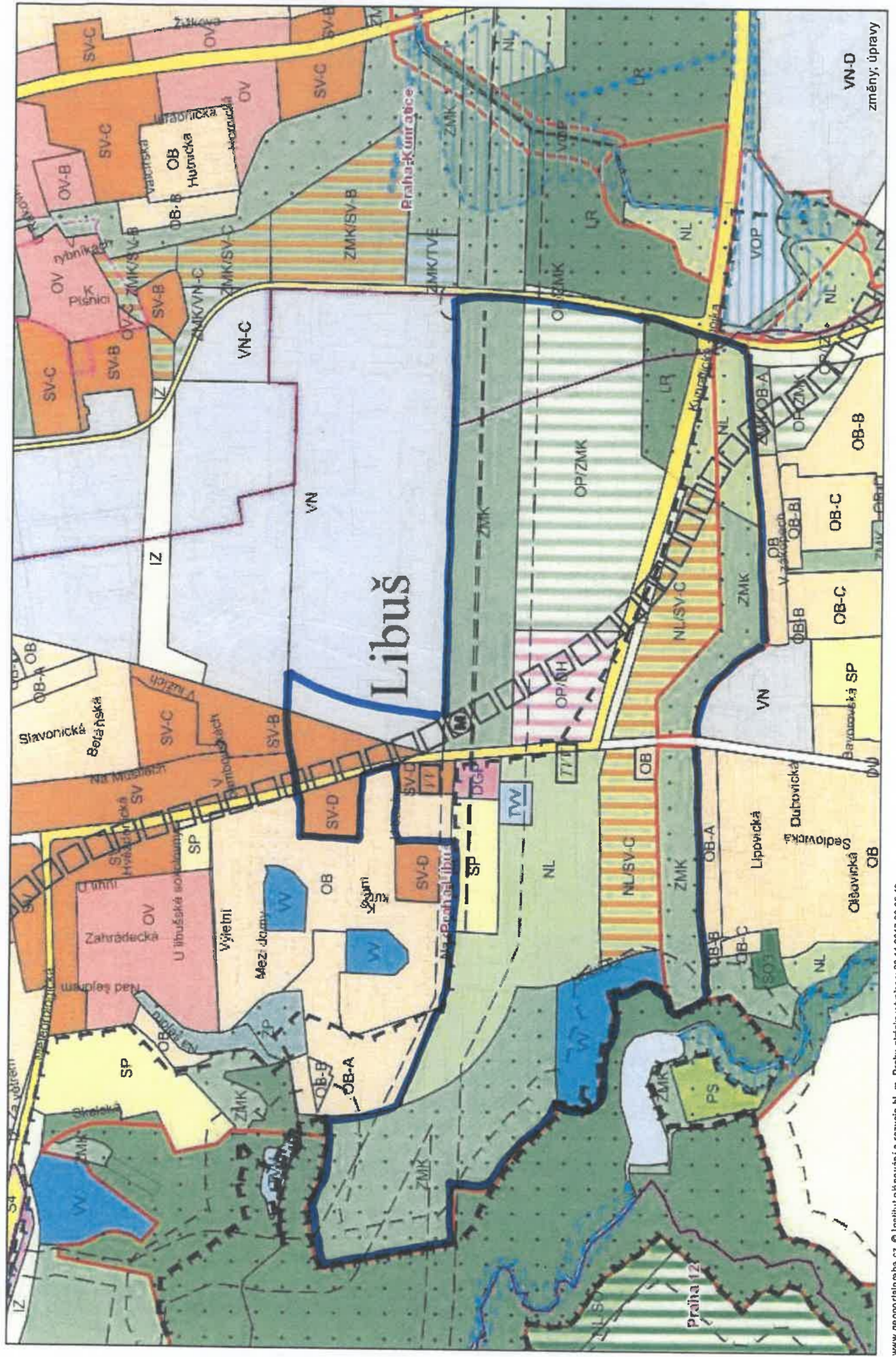
Založeno na Ú dne	30. 11. 2017	Založila		Podpis	
-------------------	--------------	----------	--	--------	--

Zastupitelstvo městské části Praha-Libuš:

schvaluje podnět pořízení územní studie vymezené grafickými přílohami č. 1 a č. 2, které jsou nedílnou součástí tohoto usnesení. Území je z **jihu** vymezeno biokoridorem ÚSES od Modřanské rokle do Kunratic, ze **severu** areálem SAPA, sídlištěm Písnice a hranicí transformačního území podle připravovaného Metropolitního plánu, z **východu** hranicí plánovaného obchvatu vedeného těsně za hranicí katastru Libuše v katastru Kunratic a ze **západu** hranicí Modřanské rokle. Účelem územní studie je získání kvalifikovaného podkladu pro územně a stavebně správné rozhodování v území. Hlavním cílem je posoudit a navrhnout urbanistické řešení lokality s ohledem na transformační potenciál a zpřesnit podmínky pro budoucí uspořádání území s ohledem na budoucí stanici metra D Písnice, nacházející se uvnitř tohoto vymezeného území.


— HRANICE VYMĚZENÉHO ÚZEMÍ

PRÍLOHA č.1



Metropolitní Plán Prahy

min. podíl občans.
vybavení (%)



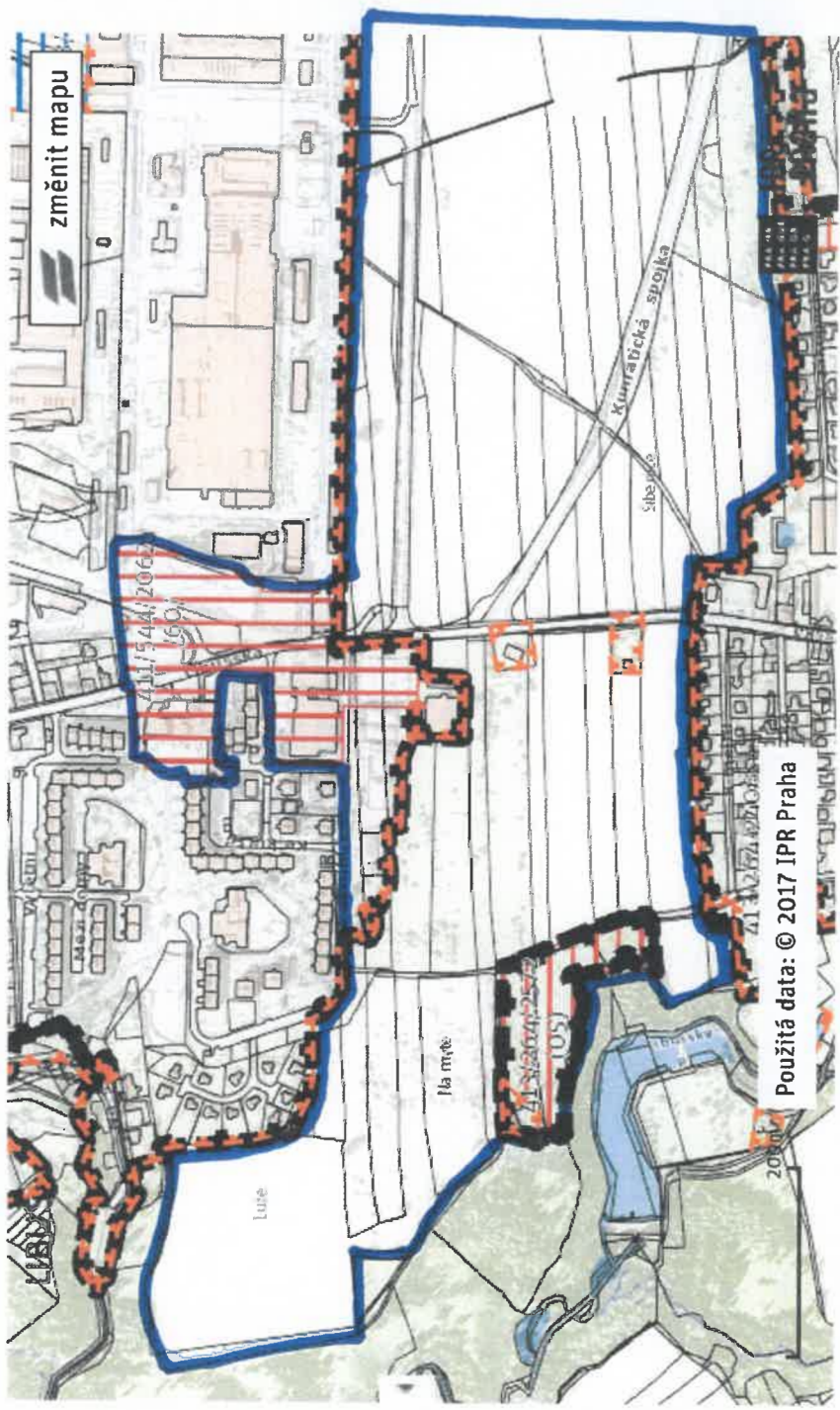
Z01 Výkres základního členění území

Z02 Hlavní výkres

Z03 Výkres VPS, VPO a asanací

Vyhodlavení

PŘÍLOHA č. 2



Použitá data: © 2017 IPR Praha

Legenda

— HRANICE VYMEZENÉHO ÚZEMÍ